

**LEY DE LIBRE  
ACCESO A LA  
INFORMACIÓN  
PÚBLICA**


**ARTÍCULO 10  
NUMERAL 19**

ENTIDAD: DIRECCIÓN GENERAL DE AERONÁUTICA CIVIL  
 DIRECCIÓN: 9a. Avenida 14-75, zona 13 ciudad  
 HORARIO DE ATENCIÓN: DE 9:00 a 17:00 horas  
 FECHA DE ACTUALIZACIÓN: 31/03/2024  
 MES DE: MARZO

No.	NOMENCLATURA DEL AREA	MOTIVO DEL ARRENDAMIENTO Y USO	FECHA DE APROBACION DEL CONTRATO	CARACTERÍSTICAS DEL BIEN				ARRENDATARIO		VALOR MENSUAL	MONTO TOTAL DEL CONTRATO			
				UBICACIÓN FÍSICA:	Área / mts2	FINCA:	TIPO:	PROPIETARIO:	UBICACIÓN FÍSICA:			Área / mts2	FINCA:	TIPO:
1	CC-2-1	Area de Local Comercial	DS-110-2015 de fecha 24/11/2015	Aeropuerto Internacional La Aurora	27.1	Bien inmueble urbano inscrito en el Registro General de la Propiedad de la Zona Central, al número doscientos veintidós (226), folio ciento cincuenta (150) de libro veintiseis (26) de Guatemala	LOCAL	Estado de Guatemala	Aeropuerto Internacional La Aurora	10.71	Byron Ivan Rodríguez Páiz	Carlos Humberto Morales Coti	3.025.12 Q	363.014.40
2	CC-2-3	Area de Local Comercial	DS-099-2015 de fecha 20/11/2015	Aeropuerto Internacional La Aurora	10.71	Bien inmueble urbano inscrito en el Registro General de la Propiedad de la Zona Central, al número doscientos veintidós (226), folio ciento cincuenta (150) de libro veintiseis (26) de Guatemala	LOCAL	Estado de Guatemala	Aeropuerto Internacional La Aurora	10.52	Luis David Santho Castañeda	31.8555-9	Q 1,122.24	Q. 72.710.40
3	CC-2-7	Area de Local Comercial	EP-7, de fecha 11/04/2022	Aeropuerto Internacional La Aurora	10.52	Bien inmueble urbano inscrito en el Registro General de la Propiedad de la Zona Central, al número doscientos veintidós (226), folio ciento cincuenta (150) de libro veintiseis (26) de Guatemala	LOCAL	Estado de Guatemala	Aeropuerto Internacional La Aurora	14.82	Maria Josefa Lorenzo Lago	16570227	Q 1211.64	Q. 72710.40
4	CC-2-8	Area de Local Comercial	DS-112-2015 de fecha 09/12/2015	Aeropuerto Internacional La Aurora	14.82	Bien inmueble urbano inscrito en el Registro General de la Propiedad de la Zona Central, al número doscientos veintidós (226), folio ciento cincuenta (150) de libro veintiseis (26) de Guatemala	LOCAL	Estado de Guatemala	Aeropuerto Internacional La Aurora	14.82	Maria Josefa Lorenzo Lago	140044-4	Q 1,637.44	196.492.80


**DGCAC**  
 UNIDAD DE ASESORIA JURÍDICA  
 DIRECCIÓN GENERAL DE AERONÁUTICA CIVIL

5	CC-2-9	Area de Local Comercial	10 años	DS-104-2015 de fecha 20/11/2015	UBICACIÓN FÍSICA:		Aeropuerto Internacional La Aurora	NOMBRE:	Majaya Judith Saravia Sarcoño	Q 1,608.32	Q 192,998.40
					Área / mts2	14.35					
					FINCA:	Bien inmueble urbano inscrito en el Registro General de la Propiedad de la LOCAL					
					TIPO:	Estado de Guatemala					
6	CC-2-10	Area de Local Comercial	10 años	DS-68-2023 de fecha 29/12/2023	UBICACIÓN FÍSICA:		Aeropuerto Internacional La Aurora	NOMBRE:	Thelma Reyes	Q 1,187.20	Q 30,643.20
					Área / mts2	10.6					
					FINCA:	Bien inmueble urbano inscrito en el Registro General de la Propiedad de la LOCAL					
					TIPO:	Estado de Guatemala					
7	CC-2-11	Area de Local Comercial	10 años	DS-103-2015 de fecha 20/11/2015	UBICACIÓN FÍSICA:		Aeropuerto Internacional La Aurora	NOMBRE:	Marta Gloria Pérez Calderon	Q 1,815.04	Q 193,804.80
					Área / mts2	14.42					
					FINCA:	Bien inmueble urbano inscrito en el Registro General de la Propiedad de la LOCAL					
					TIPO:	Estado de Guatemala					
8	CC-2-12	Area de Local Comercial	10 años	DS-112-2015 de fecha 20/11/2015	UBICACIÓN FÍSICA:		Aeropuerto Internacional La Aurora	NOMBRE:	Sully Acecely Santos Contreras	Q 1,917.44	Q 230,092.80
					Área / mts2	17.12					
					FINCA:	Bien inmueble urbano inscrito en el Registro General de la Propiedad de la LOCAL					
					TIPO:	Estado de Guatemala					
9	CC-2-13	Area de Local Comercial	10 años	Ep. 85 de fecha 26/12/2008	UBICACIÓN FÍSICA:		Aeropuerto Internacional La Aurora	NOMBRE:	María Elena Villacorta Barrios	\$ 127.30	\$ 15,276.00
					Área / mts2	12.73					
					FINCA:	Bien inmueble urbano inscrito en el Registro General de la Propiedad de la LOCAL					
					TIPO:	Estado de Guatemala					
10	CC-2-14	Area de Local Comercial	2 años	DS-46-2023	UBICACIÓN FÍSICA:		Aeropuerto Internacional La Aurora	NOMBRE:	Ingrid Alme Arevalo Cobo	q 1,460.48	Q 37,201.92
					Área / mts2	12.3					
					FINCA:	Bien inmueble urbano inscrito en el Registro General de la Propiedad de la LOCAL					
					TIPO:	Estado de Guatemala					
11	CC-2-15	Area de Local Comercial	10 años	DS-122-2015 de fecha 18/12/2015	UBICACIÓN FÍSICA:		Aeropuerto Internacional La Aurora	NOMBRE:	Silvia Eugenia Antillon Urbes	Q 1,784.16	Q 214,099.20
					Área / mts2	15.93					
					FINCA:	Bien inmueble urbano inscrito en el Registro General de la Propiedad de la LOCAL					
					TIPO:	Estado de Guatemala					




12	CC-2-16	Area de Local Comercial	10 años	DS-121-2015 de fecha 18/12/2015	UBICACIÓN FÍSICA:		Aeropuerto Internacional La Aurora 14	NOMBRE:	Carlos Oliverio Giron Palome	1,568.00 Q	188,160.00
					Area / mts2	FINCA:					
					TIPO:	NIT:					
					PROPIETARIO:						
13	CC-2-17	Area de Local Comercial	10 años	DS-106-2015 de fecha 20/11/2015	UBICACIÓN FÍSICA:		Aeropuerto Internacional La Aurora 10-45	NOMBRE:	Lorraine Teresita Gray Aguilar	1,170.40 Q	140,448.00
					Area / mts2	FINCA:					
					TIPO:	NIT:					
					PROPIETARIO:						
14	CC-2-18	Area de Local Comercial	10 años	DS-101-2015 de fecha 20/11/2015	UBICACIÓN FÍSICA:		Aeropuerto Internacional La Aurora 14	NOMBRE:	Juan Gabriel Alvarado Pedrosa	1,568.00 Q	188,160.00
					Area / mts2	FINCA:					
					TIPO:	NIT:					
					PROPIETARIO:						
15	CC-2-19	Area de Local Comercial	10 años	DS-106-2015 de fecha 20/11/2015	UBICACIÓN FÍSICA:		Aeropuerto Internacional La Aurora 14	NOMBRE:	María Esperanza López Gómez	1,568.00 Q	188,160.00
					Area / mts2	FINCA:					
					TIPO:	NIT:					
					PROPIETARIO:						
16	CC-2-20	Area de Local Comercial	10 años	DS-107-2015 de fecha 20/11/2015	UBICACIÓN FÍSICA:		Aeropuerto Internacional La Aurora 10-45	NOMBRE:	CARMEN FILUVA CALDERON AGUIRRE	1,170.40 Q	140,448.00
					Area / mts2	FINCA:					
					TIPO:	NIT:					
					PROPIETARIO:						


  
**UDAJ**
  
 UNIDAD DE ASESORÍA JURÍDICA
   
 DIRECCIÓN GENERAL DE REGULATORIA CIVIL



17	CC-2-21	Area de Local Comercial	15 años	05-090-2015 de fecha 06/07/2015	UBICACIÓN FÍSICA:		Aeropuerto Internacional La Aurora 14	NOMBRE:	Edué Roberto Colbar-Roldán	Q 1,568.00	Q 188,160.00
					Área / mts2						
					FINCA:	NIT:					
					TIPO:						
18	CC-2-22	Area de Local Comercial	10 años	05-097-2015 de fecha 20/11/2015	UBICACIÓN FÍSICA:		Estado de Guatemala Aeropuerto Internacional La Aurora 25.87	NOMBRE:	Basilio Camey Saravia	Q 2,875.04	Q 346,004.80
					Área / mts2						
					FINCA:	NIT:					
					TIPO:						
19	CC-2-23	Area de Local Comercial	2 años	05-43-2023	UBICACIÓN FÍSICA:		Estado de Guatemala Aeropuerto Internacional La Aurora 10.3	NOMBRE:	Alma Marina Dávila Jimenez	Q 1,173.76	Q 30,320.64
					Área / mts2						
					FINCA:	NIT:					
					TIPO:						
20	CC-2-24	Area de Local Comercial	10 años	05-108-2015 de fecha 20/11/2015	UBICACIÓN FÍSICA:		Estado de Guatemala Aeropuerto Internacional La Aurora 10.34	NOMBRE:	Ana Beatriz Moreno Morales	Q 1,158.08	Q 138,969.60
					Área / mts2						
					FINCA:	NIT:					
					TIPO:						
21	CC-2-25	Area de Local Comercial	15 años	05-092-2015 de fecha 06/07/2015	UBICACIÓN FÍSICA:		Estado de Guatemala Aeropuerto Internacional La Aurora 14.57	NOMBRE:	Ester Alicia Merilla Castillo	Q 1,631.84	Q 293,731.20
					Área / mts2						
					FINCA:	NIT:					
					TIPO:						


  
**DGAC** UNIDAD DE ASESORÍA JURÍDICA  
 DIRECCIÓN GENERAL DE AERONÁUTICA CIVIL


22	CC-2-27	Area de Local Comercial	10 años	DS-105-2015 de fecha 20/11/2015	UBICACIÓN FÍSICA:			Aeropuerto Internacional La Aurora	NOMBRE:	María Araceli Ramos Vega	Q 1,861.80	Q 225,792.00
					Área / mts2							
					FINCA:							
					TIPO:							
23	CC-2-28	Area de Local Comercial	15 años	DS-091-2015 de fecha 06/07/2015	UBICACIÓN FÍSICA:			Aeropuerto Internacional La Aurora	NOMBRE:	Petro Alonso Ubedo Rivera	Q 1,535.52	Q 275,393.60
					Área / mts2							
					FINCA:							
					TIPO:							
24	CC-2-29 y CC-2-30	Area de Local Comercial	15 años	Ep. 23 de fecha 18/12/2020	UBICACIÓN FÍSICA:			Aeropuerto Internacional La Aurora	NOMBRE:	Daniela Sosa Rost	Q. 3585.20	Q.661,536
					Área / mts2							
					FINCA:							
					TIPO:							
25	CC-2-31	Area de Local Comercial	10 años	Ep. 83 de fecha 10/11/2008	UBICACIÓN FÍSICA:			Aeropuerto Internacional La Aurora	NOMBRE:	Inversiones Molo, S.A.	\$ 396.00	\$ 47,520.00
					Área / mts2							
					FINCA:							
					TIPO:							

UNIDAD DE ASESORIA JURÍDICA  
**EDGAC**  
 DIRECCIÓN GENERAL DE AERONÁUTICA CIVIL

# ÁREA INTERNACIONAL


ID	Código	Área de Local Comercial	Duración	Fecha de Inicio	UBICACIÓN FÍSICA:		TIPO:	NOMBRE:	NIT:	Monto
					Area / mts2	FINCA:				
1	ET-4-4	Area de Local Comercial	10 años	Ep. 20 de fecha 06/05/2019	37.2	Finca: Bien inmueble urbano inscrito en el Registro General de la Propiedad de la Zona Central, al número docientos veintiséis (226), folio ciento cincuenta y cinco (150) de libro veinte (20) de Guatemala	LOCAL	& Café, S.A.	3703341-7	Q 4,168.40 Q 489,966.00
					PROPIETARIO:					
					UBICACIÓN FÍSICA:					
					Area / mts2	Finca: Bien inmueble urbano inscrito en el Registro General de la Propiedad de la Zona Central, al número docientos veintiséis (226), folio ciento cincuenta y cinco (150) de libro veinte (20) de Guatemala	LOCAL	AIRDOSGS, S.A.	6764331-0	Q 840.50 Q 100,960.00
2	AI-2-23	Area de Local Comercial	10 años	Ep. 38 de fecha 16/05/2011	16.81	Finca: Bien inmueble urbano inscrito en el Registro General de la Propiedad de la Zona Central, al número docientos veintiséis (226), folio ciento cincuenta y cinco (150) de libro veinte (20) de Guatemala	LOCAL			
					PROPIETARIO:					
					UBICACIÓN FÍSICA:					
					Area / mts2	Finca: Bien inmueble urbano inscrito en el Registro General de la Propiedad de la Zona Central, al número docientos veintiséis (226), folio ciento cincuenta y cinco (150) de libro veinte (20) de Guatemala	LOCAL	AIRDOSGS, S.A.	6764331-0	\$ 414.40 \$ 49,728.00
3	AI-2-21	Area de Local Comercial	10 años	Ep. 12 de fecha 18/03/2010	41.44	Finca: Bien inmueble urbano inscrito en el Registro General de la Propiedad de la Zona Central, al número docientos veintiséis (226), folio ciento cincuenta y cinco (150) de libro veinte (20) de Guatemala	LOCAL			
					PROPIETARIO:					

**TEDECA**  
 UNIDAD DE ASESORÍA  
 JURÍDICA,  
 DIRECCIÓN GENERAL  
 DE AERONÁUTICA CIVIL



4	ET-1-10 y ET-1-11	Area de Local Comercial	15 años	Ep. 29 de fecha 11/03/2011	UBICACIÓN FÍSICA:		Aeropuerto Internacional La Aurora 16.50 y 18.43	NOMBRE:	AUDELL S.A.	Q 3,483.00	Q 688,050.98
					FINCA:						
					TIPO:						
					PROPIETARIO:						
5	FN-2-18	Area de Local Comercial	15 años	Ep. 100 de fecha 08/12/2011	UBICACIÓN FÍSICA:		Aeropuerto Internacional La Aurora 12.5	NOMBRE:	ALIMENTOS SELECTOS, S.A.	\$ 250.00	\$ 47,000.00
					FINCA:						
					TIPO:						
					PROPIETARIO:						
6	ET-1-19 y ET-1-24	Area de Local Comercial	18 meses	Ep. 6 de fecha 13/09/2017	UBICACIÓN FÍSICA:		Aeropuerto Internacional La Aurora 17.00 y 17.00	NOMBRE:	AMIGUATE, S.A.	Q 1,568.00	Q 28,224.00
					FINCA:						
					TIPO:						
					PROPIETARIO:						
7	AI-2-34	Area de Local Comercial	15 años	Contrato Administrativo DS-023-2015 de fecha 20/03/2015, Contrato Administrativo de Modificación DS-01-2017 de fecha 09/06/2017, modificación DS-001-2020, de fecha 15/01/2020	UBICACIÓN FÍSICA:		Aeropuerto Internacional La Aurora 15.6	NOMBRE:	ASOCIACIÓN NACIONAL DEL CAFÉ	Q 1,747.20	Q 269,068.80
					FINCA:						
					TIPO:						
					PROPIETARIO:						


  
 UNIDAD DE ASESORÍA JURÍDICA  
 DIRECCIÓN GENERAL DE AERONÁUTICA CIVIL





8	FN-2-5, FN-2-6, TA-0F-N-6 y TA-S-2	Area de Local Comercial	15 años	EP 1, 23/5/2021	UBICACIÓN FÍSICA:		Aeropuerto Internacional La Aurora 203 38, 99 11, 20 06 y 72 26	NOMBRE:	ASOCIACIÓN DE SEÑORAS DE LA CARIDAD SAN	Q.43,150.09	Q. 7,767,016.20
					FINCA:						
					TIPO:						
					PROPIETARIO:						
9	ET-1-13	Area de Local Comercial	5 años	P 4 13/04/2023 Unegard Dennis Laiva	UBICACIÓN FÍSICA:		Estado de Guatemala Aeropuerto Internacional La Aurora 3.88	NOMBRE:	ASOCIACIÓN DE TRANSPORTISTAS TURÍSTICOS DE	Q.434.56	Q.31,449.60
					FINCA:						
					TIPO:						
					PROPIETARIO:						
10	FN-2-28, FN-2-29 y TA-S-17	Area de Local Comercial	15 años	Ep 15 de fecha 10/01/2012 y modificación Ep. 20 de fecha 15/05/2015 y Ep. 35 de fecha 27/12/2016	UBICACIÓN FÍSICA:		Estado de Guatemala Aeropuerto Internacional La Aurora 2,00, 5.32 y 50.95	NOMBRE:	BARRION TRAINING, SOCIEDAD ANÓNIMA	\$ 146 40	\$ 28,3452.00
					FINCA:						
					TIPO:						
					PROPIETARIO:						
11	Al-2-1	Area de Local Comercial	10 años	Ep. 78 de fecha 10/11/2008 y Modificación Ep. 111 de fecha 20/12/203	UBICACIÓN FÍSICA:		Estado de Guatemala Aeropuerto Internacional La Aurora 33.06	NOMBRE:	Briseida Mabel Gomez Ramirez	\$ 661.20	\$ 75,344.00
					FINCA:						
					TIPO:						
					PROPIETARIO:						

DIGECR  
 DIRECCIÓN GENERAL DE REGISTRO CIVIL  
 DE PERSONAS Y SUCESSIONES

12	AI-2-29	Area de Local Comercial	18 meses	05-17-2021, de fecha 5/08/2021	UBICACIÓN FÍSICA:		Aeropuerto Internacional La Aurora 14.28	BONAMPAK, S.A.	NOMBRE:	Q 1,599.36	Q 28,788.48
					Área / mts2						
					FINCA:						
					TIPO:						
PROPIETARIO:		Estado de Guatemala		NOMBRE:		5938163-9		NIT:			
13	ET-3-6	Area de Local Comercial	15 años	Ep. 42 17/12/2010	UBICACIÓN FÍSICA:		Aeropuerto Internacional La Aurora 39.46	GRETCHEN MYRIAM PINEDA MACQUEEN	NOMBRE:	\$ 394.60	\$ 71,028.00
					Área / mts2						
					FINCA:						
					TIPO:						
PROPIETARIO:		Estado de Guatemala		NOMBRE:		7004624-8		NIT:			
14	FC-3-1	Area de Local Comercial	10 años	Ep. 72 de fecha 18/12/2007	UBICACIÓN FÍSICA:		Aeropuerto Internacional La Aurora 251.9	CARLOS & CARLOS RESTAURANTES ASOCIADOS, SOCIEDAD	NOMBRE:	\$ 2,519.00	\$ 302,280.00
					Área / mts2						
					FINCA:						
					TIPO:						
PROPIETARIO:		Estado de Guatemala		NOMBRE:		2700514-3		NIT:			


UNIDAD DE ASesorIA  
 JURIDICA GENERAL  
 DE AERONAUTICA CIVIL

15	AI-2-4	Area de Local Comercial	10 años	Ep. 104 de fecha 04/01/2012 y modificación Contrato Administrativo DS-119-2015 de fecha 18/12/2015	UBICACIÓN FÍSICA:		Aeropuerto Internacional La Aurora 26.3	NOMBRE:	CENTRO DE ARTE POPULAR, S.A.	\$ 526.00	\$ 63,120.00
					FINCA:						
					TIPO:						
					PROPIETARIO:						
16	FN-2-7, TA-3-4	Area de Local Comercial	15 años	Ep. 50 de fecha 08/07/2011	UBICACIÓN FÍSICA:		Aeropuerto Internacional La Aurora 133.60, 34.34, 44.90	NOMBRE:	CENTRO DE INTEGRACION FAMILIAR DE GUATEMALA	Q 21,255.24	Q 3,825,942.48
					FINCA:						
					TIPO:						
					PROPIETARIO:						
17	FC-2-2-A, FC-2-2-B, FC-2-2	Area de Local Comercial	15 años	Ep. 90 de fecha 19/12/2018	UBICACIÓN FÍSICA:		Aeropuerto Internacional La Aurora 50.00, 10.86, 300.55	NOMBRE:	COMPANÍA DISTRIBUIDORA DE TABACOS, S.A.	\$ 912.30	\$ 164,322.00
					FINCA:						
					TIPO:						
					PROPIETARIO:						
18	FC-2-14, ET-3-1A	Area de Local Comercial	15 años	Contrato Administrativo DS-08-2012 de fecha 17/09/2012, modificación DS-07-2021, de fecha 12/05/2021	UBICACIÓN FÍSICA:		Aeropuerto Internacional La Aurora 2.80, 4.65	NOMBRE:	Compañía de Asistencia al Viajero de Guatemala, S.A.	Q. 552.16	Q 148,500.00
					FINCA:						
					TIPO:						
					PROPIETARIO:						

**UNIDAD DE ASESORÍA**  
**JURÍDICA GENERAL**  
**DIRECCIÓN GENERAL DE FISCALÍA**  
**DE FISCALÍA**  
**DE FISCALÍA**  
**DE FISCALÍA**


19	AI-2-5	Area de Local Comercial	10 años	Ep. 67 de fecha 10/11/2008	UBICACIÓN FÍSICA:			Aeropuerto Internacional La Aurora	NOMBRE:	COOPERATIVA INTEGRAL DE COMERCIALIZACIÓN DE ARTESANÍAS DE GUATEMALA	\$ 504.40 \$	60,528.00
					Área / mts2	FINCA:	TIPO:					
20	FN-2-36	Area de Local Comercial	15 años	Ep. 19 de fecha 12/01/2012 y Modificación Ep. 11 de fecha 03/06/2012	UBICACIÓN FÍSICA:			Aeropuerto Internacional La Aurora	NOMBRE:	DINOGRUBIA ITALIANA, S.A.	\$ 79.40 \$	14,292.00
					Área / mts2	FINCA:	TIPO:					
21	TA-OF-3-S-13, TA-C-3-3 Y TA-S-1-2	Area de Local Comercial	6 años y 6 meses	Ep. 24 de fecha 09/12/2016 y Modificación Ep. 8 del 16/02/2018	UBICACIÓN FÍSICA:			Aeropuerto Internacional La Aurora	NOMBRE:	Empaque Seguro, S.A.	Q 2,817.92 Q	219,797.76
					Área / mts2	FINCA:	TIPO:					
22	TA-OF-3-S-13A, TA-C-3-5	Area de Local Comercial	6 años y 6 meses	Ep. 16 de fecha 04/07/2017 y Modificación Ep. 14 de fecha 23/04/2018	UBICACIÓN FÍSICA:			Aeropuerto Internacional La Aurora	NOMBRE:	Empaque Seguro, S.A.	Q 2,317.06 Q	180,730.37
					Área / mts2	FINCA:	TIPO:					


  
 UNIDAD DE ASESORIA  
 JURÍDICA GENERAL  
 DIRECCIÓN GENERAL  
 DE AERONÁUTICA CIVIL



23	FN-2-27	Area de Local Comercial	10 años	Ep. 103 de fecha 15/12/2011	UBICACIÓN FÍSICA:			Aeropuerto Internacional La Aurora	NOMBRE:	ESPECIAL SEGUROS Y FIANZAS, S.A.	40 00 \$	7,200 00
					Área / mts2	FINCA:	TIPO:					
					2	Bien inmueble urbano inscrito en el Registro General de la Propiedad de la Zona Central, al número docientos veintiséis (226), folio ciento cincuenta (150) de libro veinte (20) de Guatemala	LOCAL		NIT:	6406394-1		
						PROPIETARIO:	Estado de Guatemala					
						UBICACIÓN FÍSICA:	Aeropuerto Internacional La Aurora		NOMBRE:	FOLKLORICA, S.A.		
						Área / mts2	22.98					
24	AI-2-3	Area de Local Comercial	10 años	Ep. 79 de fecha 10/11/2008, EP 78 de fecha 25/04/2022		FINCA:	Bien inmueble urbano inscrito en el Registro General de la Propiedad de la Zona Central, al número docientos veintiséis (226), folio ciento cincuenta (150) de libro veinte (20) de Guatemala		NIT:	25233181	\$ 489 6 + Q 89 60 extracción de desechos	55,152.00
						TIPO:	LOCAL					
						PROPIETARIO:	Estado de Guatemala					
						UBICACIÓN FÍSICA:	Aeropuerto Internacional La Aurora		NOMBRE:	GRUPO RAFAA, S.A.		
						Área / mts2	97.3					
25	FN-2-08	Area de Local Comercial	15 años	Ep. 20 de fecha 18/02/2011 y modificación Ep. 19 de fecha 15/05/2015		FINCA:	Bien inmueble urbano inscrito en el Registro General de la Propiedad de la Zona Central, al número docientos veintiséis (226), folio ciento cincuenta (150) de libro veinte (20) de Guatemala		NIT:	65660609	\$ 1,946.00	375,280.00
						TIPO:	LOCAL					
						PROPIETARIO:	Estado de Guatemala					
						UBICACIÓN FÍSICA:	Aeropuerto Internacional La Aurora		NOMBRE:	Industrias de Hamburguesas, S.A.		
						Área / mts2	41.4					
26	FN-2-16	Area de Local Comercial	10 años	Ep. 20 de fecha 26/09/2019		FINCA:	Bien inmueble urbano inscrito en el Registro General de la Propiedad de la Zona Central, al número docientos veintiséis (226), folio ciento cincuenta (150) de libro veinte (20) de Guatemala		NIT:	452158.7	Q 4,838 80	556,416 00
						TIPO:	LOCAL					
						PROPIETARIO:	Estado de Guatemala					

**SECRETARÍA**  
 UNIDAD DE ASESORÍA  
 JURÍDICA  
 DIRECCIÓN GENERAL  
 DE AERONÁUTICA CIVIL




27	RW-1-2	Area para bodega	2 años	Contrato Administrativo, Contrato DS-47/2023 28/09/2023	UBICACIÓN FÍSICA:		Aeropuerto Internacional La Aurora 33.24	Industrias de Hamburguesas, S.A.	Q. 3, 100 00	Q. 76,584.24
					Área / mts2	NOMBRE:				
					FINCA:	NIT:				
					TIPO:					
PROPIETARIO:		Estado de Guatemala		Duber Miguel Flores de León						
UBICACIÓN FÍSICA:		Aeropuerto Internacional La Aurora		37438638						
Área / mts2		34.4		Q. 3,852.80						
28	ET-1-7	Area de Local Comercial	10 años	Ep. 1 de fecha 13/01/2020	UBICACIÓN FÍSICA:		Bien inmueble urbano inscrito en el Registro General de la Propiedad de la Zona Central, al número doscientos veintiséis (226), folio ciento cincuenta veintiséis (150) de libro veinte (20) de Guatemala	Inversiones Moka, S.A.	\$	44,124.00
					Área / mts2	NOMBRE:				
					FINCA:	NIT:				
					TIPO:					
PROPIETARIO:		Estado de Guatemala		37438638						
UBICACIÓN FÍSICA:		Aeropuerto Internacional La Aurora		660445-5						
Área / mts2		36.77		\$						
29	FW-2-15	Area de Local Comercial	15 años	Ep. 73 de fecha 18/12/2007 y Modificación Ep. 3 de fecha 07/01/2015	UBICACIÓN FÍSICA:		Bien inmueble urbano inscrito en el Registro General de la Propiedad de la Zona Central, al número doscientos veintiséis (226), folio ciento cincuenta veintiséis (150) de libro veinte (20) de Guatemala	Inversiones Moka, S.A.	\$	44,124.00
					Área / mts2	NOMBRE:				
					FINCA:	NIT:				
					TIPO:					
PROPIETARIO:		Estado de Guatemala		660445-5						
UBICACIÓN FÍSICA:		Aeropuerto Internacional La Aurora		660445-5						
Área / mts2		22.54		\$						
30	AI-2-6	Area de Local Comercial	10 años	Ep. 80 de fecha 10/11/2008	UBICACIÓN FÍSICA:		Bien inmueble urbano inscrito en el Registro General de la Propiedad de la Zona Central, al número doscientos veintiséis (226), folio ciento cincuenta veintiséis (150) de libro veinte (20) de Guatemala	Inversiones Hiss, S.A.	\$	54,096.00
					Área / mts2	NOMBRE:				
					FINCA:	NIT:				
					TIPO:					
PROPIETARIO:		Estado de Guatemala		4879612-3						
UBICACIÓN FÍSICA:		Aeropuerto Internacional La Aurora		4879612-3						
Área / mts2		22.54		\$						

INSTITUCIÓN DE ASESORIA  
 Y GERENCIA  
 DE ADMINISTRACIÓN  
 Y FINANZAS  
 Y CONTABILIDAD  
 Y LEGAL  
 Y FISCAL  
 Y TRIBUTARIA  
 Y LABORAL  
 Y SOCIAL  
 Y AMBIENTAL  
 Y DE CALIDAD  
 Y DE SEGURIDAD  
 Y DE RIESGO  
 Y DE SOSTENIBILIDAD

[Signature]


31	AI-2-2	Area de Local Comercial	15 años	Ep 81 de fecha 10/11/2008 y modificación Ep. 63 de fecha 24/11/2014	UBICACIÓN FÍSICA:		Aeropuerto Internacional La Aurora 22.98	NOMBRE:	SILVIA SUSANA SALAZAR COUNDBRES	\$ 459.80	82,728.00
					Area / mts2	FINCA:					
					TIPO:	NIT:					
					PROPIETARIO:						
32	FN-1-23	Area de Local Comercial	10 años	Ep 14 de fecha 10/01/2012	UBICACIÓN FÍSICA:		Aeropuerto Internacional La Aurora 64.5	NOMBRE:	Kallankas, S.A.	Q 3,225.00	413,200.00
					Area / mts2	FINCA:					
					TIPO:	NIT:					
					PROPIETARIO:						
33	FN-1-8	Area de Local Comercial	10 años	Ep 51 de fecha 10/10/2019	UBICACIÓN FÍSICA:		Aeropuerto Internacional La Aurora 189	NOMBRE:	LAATS, S.A.	Q 15,811.71	1,897,405.20
					Area / mts2	FINCA:					
					TIPO:	NIT:					
					PROPIETARIO:						
34	FN-1-22	Area de Local Comercial	5 años	Ep. 23 03/06/2021	UBICACIÓN FÍSICA:		Aeropuerto Internacional La Aurora 64.35	NOMBRE:	LAATS, S.A.	Q 3,693.20	221,592.00
					Area / mts2	FINCA:					
					TIPO:	NIT:					
					PROPIETARIO:						


  
 UNIDAD DE ASESORÍA JURÍDICA  
 DIRECCIÓN GENERAL DE AERONÁUTICA CIVIL



35	ET-1-21	Area de Local Comercial	15 años	Ep. 22 de fecha 15/05/2015	UBICACIÓN FÍSICA:		Aeropuerto Internacional La Aurora 18 Bien inmueble urbano inscrito en el Registro General de la Propiedad de la Zona Central, al número doscientos veintiseis (226), folio ciento cincuenta y cinco (155) de libro veinte (20) de Guatemala	Lugano, S.A. 1690310-2	Q. 2,016.00	Q. 362,860.00
					FINCA:					
					TIPO:					
					PROPIETARIO:					
36	ET-3-5	Area de Local Comercial	15 años	Ep. 16 de fecha 10/04/2015	UBICACIÓN FÍSICA:		Aeropuerto Internacional La Aurora 8.54 Bien inmueble urbano inscrito en el Registro General de la Propiedad de la Zona Central, al número doscientos veintiseis (226), folio ciento cincuenta y cinco (155) de libro veinte (20) de Guatemala	Lugano, S.A. 1690310-2	Q. 967.88	Q. 174,182.40
					FINCA:					
					TIPO:					
					PROPIETARIO:					
38	AI-2-14	Area de Local Comercial	10 años	Ep. 29 de fecha 20/03/2009	UBICACIÓN FÍSICA:		Aeropuerto Internacional La Aurora 49.43 Bien inmueble urbano inscrito en el Registro General de la Propiedad de la Zona Central, al número doscientos veintiseis (226), folio ciento cincuenta y cinco (155) de libro veinte (20) de Guatemala	MIMAR, S.A. 2725809-2	\$ 989.80	\$ 118,776.00
					FINCA:					
					TIPO:					
					PROPIETARIO:					
39	TA-OF-3-3, AI-3-15, ET-3-1, AI-1-1, ET-1-4, TA-OF-3-5-1, TA-OF-3-5-2, AI-3-16, ET-1-17,	Area de oficinas	15 años	Ep. 36 de fecha 26/11/2021 y Modificación Ep. 1 de fecha 18/01/2022	UBICACIÓN FÍSICA:		Aeropuerto Internacional La Aurora 173.12m <sup>2</sup> Bien inmueble urbano inscrito en el Registro General de la Propiedad de la Zona Central, al número doscientos veintiseis (226), folio ciento cincuenta y cinco (155) de libro veinte (20) de Guatemala	Multinacional de Servicios Cambiarios, S.A. 64043737	Q. 71,530.37	Q. 12,996,426.80
					FINCA:					
					TIPO:					
					PROPIETARIO:					

  
 UNIDAD DE ASESORÍA JURÍDICA  
 DIRECCIÓN GENERAL DE AERONÁUTICA CIVIL





40	FC-3-12	Area de Local Comercial	15 años	Ep. 7 de fecha 10/08/2022, Modif. Ep. 22 de fecha 4/05/2023	UBICACIÓN FÍSICA:		Aeropuerto Internacional La Aurora 235.4 m <sup>2</sup> Bien inmueble urbano inscrito en el Registro General de la Propiedad de la Zona Central, al número doscientos veintidós (226), folio ciento cincuenta (150) de libro veinte (20) de Guatemala	NOMBRE:  NIT:	VIP QUETZAL, SOCIEDAD ANONIMA.  66265851	Q 28,816.16	Q 4,826,908.80
					PROPIETARIO:						
					UBICACIÓN FÍSICA:						
					FINCA:						
41	ET-4-7 Y ET-4-7A	Area de Local Comercial	15 años	Ep. 10 de fecha 10/01/2020	UBICACIÓN FÍSICA:		Aeropuerto Internacional La Aurora 32.06 Bien inmueble urbano inscrito en el Registro General de la Propiedad de la Zona Central, al número doscientos veintidós (226), folio ciento cincuenta (150) de libro veinte (20) de Guatemala	NOMBRE:  NIT:	POLLO CAMPERO, S.A.  904945	Q 4,417.28	795,110.40
					PROPIETARIO:						
					UBICACIÓN FÍSICA:						
					FINCA:						
42	AI-K2-6	Area de Local Comercial	15 años	Ep. 6 de fecha 21/01/2022	UBICACIÓN FÍSICA:		Aeropuerto Internacional La Aurora 18.40 m <sup>2</sup> Bien inmueble urbano inscrito en el Registro General de la Propiedad de la Zona Central, al número doscientos veintidós (226), folio ciento cincuenta (150) de libro veinte (20) de Guatemala	NOMBRE:  NIT:	ACCESO MULTIPLE, SOCIEDAD  25034200	Q 2,150.40	387,072.00
					PROPIETARIO:						
					UBICACIÓN FÍSICA:						
					FINCA:						
43	ET-4-6	Area de Local Comercial	15 años	Ep. 11 de fecha 10/01/2020	UBICACIÓN FÍSICA:		Aeropuerto Internacional La Aurora 37.51 Bien inmueble urbano inscrito en el Registro General de la Propiedad de la Zona Central, al número doscientos veintidós (226), folio ciento cincuenta (150) de libro veinte (20) de Guatemala	NOMBRE:  NIT:	POLLO CAMPERO, S.A.  904945	Q 4,201.12	756,201.60
					PROPIETARIO:						
					UBICACIÓN FÍSICA:						
					FINCA:						



  
**REDCAT** UNIDAD DE ASESORÍA JURÍDICA  
 DIRECCIÓN GENERAL DE REGISTRO Y TÍTULO DEL REGISTRO DE LA PROPIEDAD

44	AI-3-17	Area de Local Comercial	5 años	Ep. 18 de fecha 09/04/2019	UBICACIÓN FÍSICA:		Aeropuerto Internacional La Aurora 7.8	NOMBRE:  RIDS, S.A.	Q 873 80	Q 52,416.00
					FINCA:					
					TIPO:					
					PROPIETARIO:					
45	FN-2-17 Y FN-3-2	Area de Local Comercial	15 años	Ep. 22 de fecha 30/07/2018	UBICACIÓN FÍSICA:		Aeropuerto Internacional La Aurora 51.13, 242.08	NOMBRE:  ROBLE BLANCO, S.A.	Q 37,319 52	Q 12,564,518.40
					FINCA:					
					TIPO:					
					PROPIETARIO:					
46	EE-3-1	Area de Local Comercial	15 años	Ep. 81 de fecha 22/09/2011	UBICACIÓN FÍSICA:		Aeropuerto Internacional La Aurora 157.53	NOMBRE:  SERVICIOS INTEGRADOS AURORA, S.A.	Q 16,153.00	Q 2,942,980.14
					FINCA:					
					TIPO:					
					PROPIETARIO:					
47	FN-2-11	Area de Local Comercial	5 AÑOS	Ep. 79 de fecha 25/04/2022	UBICACIÓN FÍSICA:		Aeropuerto Internacional La Aurora 183.22	NOMBRE:  SILVERMAN BATES ARTESANIAS, S.A.	\$ 3,664.40	\$ 219,864.00
					FINCA:					
					TIPO:					
					PROPIETARIO:					


**UNIDAD DE ASESORÍA JURÍDICA**  
**DIRECCIÓN GENERAL DE AERONÁUTICA CIVIL**

48	AI-2-24, AI-3-16, ET-3-6, TA-5-7 y TA-5-14	Area de Local Comercial	15 años	Ep 71 de fecha 26/08/2011 y Modificación Ep. 21 de fecha 15/05/2015	UBICACIÓN FÍSICA:		Aeropuerto Internacional La Aurora 9-25, 12-21, 0-7, 20-01, y 17	NOMBRE:	SHOP & SHOP	Q 423,408.00
					Área / mts2	FINCA:				
					TIPO:	PROPIETARIO:				
49	AI-2-19	Area de Local Comercial	15 años	Ep. 21 de fecha 28/02/2011	UBICACIÓN FÍSICA:		Aeropuerto Internacional La Aurora 64.08	NOMBRE:	SIPARIA, S.A.	\$ 1,281.80
					Área / mts2	FINCA:				
					TIPO:	PROPIETARIO:				
50		Area de Local Comercial			UBICACIÓN FÍSICA:		Aeropuerto Internacional La Aurora 59.83	NOMBRE:		
					Área / mts2	FINCA:				
					TIPO:	PROPIETARIO:				
51	ET-4-10, ET-4-11	Area de Local Comercial	15 años	EP. 25 de fecha 25/11/2019	UBICACIÓN FÍSICA:		Aeropuerto Internacional La Aurora 22.59m2, 4.5.18m2	NOMBRE:	GRUPO BA&PA, S.A.	Q. 5060.16
					Área / mts2	FINCA:				
					TIPO:	PROPIETARIO:				


  
**LEGAL** UNIDAD DE ASESORÍA  
 JURÍDICA DIRECCIÓN GENERAL  
 DE AERONÁUTICA CIVIL




52	ET-4-24	Area de Local Comercial	2 años	Contrato Administrativo DS-32-2019 de fecha 05/07/2019	UBICACIÓN FÍSICA: Aeropuerto Internacional La Aurora Área / mts2 17.88			NOMBRE:  NIT: 1949578	Sociedad Internacional de Telecomunicaciones 1949578	2,403.07 Q	57,673.68
					FINCA: Bien inmueble urbano inscrito en el Registro General de la Propiedad de la Zona Central, al número doscientos veintiseis (226), folio ciento cincuenta y cinco (150) de libro veinte (20) de Guatemala						
					TIPO: LOCAL						
53	FN-2-2, FN-2-9, TA-0F-3-N-5, TA-5-3	Area de Local Comercial	15 años	Ep. 48 de fecha 05/07/2011	UBICACIÓN FÍSICA: Aeropuerto Internacional La Aurora Área / mts2 42.80, 724.95, 114.67, 17.79, 300.92			NOMBRE:  NIT: 239159-7	SOCIEDAD PROTECTORA DEL NIÑO 239159-7	70,310.08 Q	12,655,810.80
					FINCA: Bien inmueble urbano inscrito en el Registro General de la Propiedad de la Zona Central, al número doscientos veintiseis (226), folio ciento cincuenta y cinco (150) de libro veinte (20) de Guatemala						
					TIPO: LOCAL						
54	FN-2-12, FC-2-6, FC-2-5, FC-2-3, FN-2-6, FN-2-13, FN-2-5, FN-2-4	Area de Local Comercial	15 años	Ep. 144 de fecha 29/12/2007 y Ep. 13 de fecha 17/01/2008	UBICACIÓN FÍSICA: Aeropuerto Internacional La Aurora Área / mts2 98.67, 109.98, 94.08, 60.49, 84.47, 144.56, 186.10, 151.43			NOMBRE:  NIT:	Grupo Wisa, S.A.	24,591.00 \$	4,425,380.00
					FINCA: Bien inmueble urbano inscrito en el Registro General de la Propiedad de la Zona Central, al número doscientos veintiseis (226), folio ciento cincuenta y cinco (150) de libro veinte (20) de Guatemala						
					TIPO: LOCAL						
55	FC-2-7, FC-2-8	Area de Local Comercial	11 años	Ep. 102 de fecha 13/12/2011	UBICACIÓN FÍSICA: Aeropuerto Internacional La Aurora Área / mts2 157.10, 152.43			NOMBRE:  NIT: 5675283-0	TIENDAS LIBRES DE GUATEMALA, S.A.	6,190.60 \$	817,159.20
					FINCA: Bien inmueble urbano inscrito en el Registro General de la Propiedad de la Zona Central, al número doscientos veintiseis (226), folio ciento cincuenta y cinco (150) de libro veinte (20) de Guatemala						
					TIPO: LOCAL						
56	ETS-DSC-1, ETS-DSC-2, ETS-ES-1, ETS-ES-2, ETI-CEC-1, ETI-DSC-3, ETI-DS-4, ETI-DSC-4, ETI-DSC-5, FCI-CEC-1, FCI-CEC-3, FCI-CEC-2, ETI-DS-3, ETI-DSC-4, ETI-CEC-2, ETI-CEC-1, FC2-CEC-1, ETI-CEC-3, FC2-CEC-3, FC2-CEC-1, FC2-CEC-2, ETS-ES-1, FCB-CEC-1, ETS-DS-2, FCB-CEC-2, ETI-DS-3, ETI-DSC-4, FC3-CEC-1, FC3-CEC-2, ETI-CEC-1, ETI-CEC-2, ETI-CEC-3, ETI-CEC-4, ETI-CEC-5, FNL-ES-2, FNL-ES-3, FNL-DSC-1, FNL-DSC-2, FNL-DSC-3, FNL-DSC-4, y ETI-DS-3	Area de Local Comercial	7 años	Ep. 5 de fecha 06/03/2009/ Modificación Ep. 26 de fecha 12/08/2014	UBICACIÓN FÍSICA: Aeropuerto Internacional La Aurora 7.23, 7.23, 21.75, 21.75, 53.00, 38.13, 40.93, 7.23, 7.23, 25.40, 37.96, 40.94, 14.81, 30.12, 19.44, 20.34, 17.78, 20.13, 35.06, 8.18, 16.47, 17.82, 12.23, 18.62, 12.35, 19.00, 13.10, 33.58, 38.95, 22.13, 7.23, 22.70, 7.23, 20.94, 21.46, 16.50, 14.00, 14.00, 14.00, 34.64			NOMBRE:  NIT:	Telecomunicaciones de Guatemala, S.A. 992929-0	8,591.40 Q	1,030,968.00
					FINCA: Bien inmueble urbano inscrito en el Registro General de la Propiedad de la Zona Central, al número doscientos veintiseis (226), folio ciento cincuenta y cinco (150) de libro veinte (20) de Guatemala						
					TIPO: LOCAL						



57	AI-2-17	Area de Local Comercial	15 años	Ep. 91 de fecha 13/20/2011 Y Modificación Ep. 38 de fecha 26/11/2014	UBICACIÓN FÍSICA:		Aeropuerto Internacional La Aurora 10 Bien inmueble urbano inscrito en el Registro General de la Propiedad de la Zona Central, al número doscientos veintiséis (226), folio ciento cincuenta y cinco (150) de libro veinte (20) de Guatemala	NOMBRE:  NIT: 7599406-2	TRAVEL SHOP, S.A.	Q	1.550.00	Q	279.00
					PROPIETARIO:								
					UBICACIÓN FÍSICA:								
					TIPO:								
58	FS-1-2	Area de Local Comercial	5 años	Ep. 50 de fecha 10/10/2019	UBICACIÓN FÍSICA:		Aeropuerto Internacional La Aurora 4 Bien inmueble urbano inscrito en el Registro General de la Propiedad de la Zona Central, al número doscientos veintiséis (226), folio ciento cincuenta y cinco (150) de libro veinte (20) de Guatemala	NOMBRE:  NIT: 4335349-1	Operaciones Aereas y Servicios, S.A.	Q	537.60	Q	64,512.00
					PROPIETARIO:								
					UBICACIÓN FÍSICA:								
					TIPO:								
59	FS-1-1	Area de Local Comercial	0	EP. 45, 18/09/2019, JOEL OTONIEL CHÁVEZ GRAMAMO	UBICACIÓN FÍSICA:		Aeropuerto Internacional La Aurora 0 Bien inmueble urbano inscrito en el Registro General de la Propiedad de la Zona Central, al número doscientos veintiséis (226), folio ciento cincuenta y cinco (150) de libro veinte (20) de Guatemala	NOMBRE:  NIT: 527303-K	Transportes Aereos Guatemaltecos,	Q	-	Q	-
					PROPIETARIO:								
					UBICACIÓN FÍSICA:								
					TIPO:								
60	AI-2-18	Area de Local Comercial	10 años	Ep. 07 de fecha 19/09/2019	UBICACIÓN FÍSICA:		Aeropuerto Internacional La Aurora 17 % Bien inmueble urbano inscrito en el Registro General de la Propiedad de la Zona Central, al número doscientos veintiséis (226), folio ciento cincuenta y cinco (150) de libro veinte (20) de Guatemala	NOMBRE:  NIT: 96446723	Grupo Multimarca Globalis, S.A.	Q	1.971.20	Q	236,544.00
					PROPIETARIO:								
					UBICACIÓN FÍSICA:								
					TIPO:								


 UNIDAD DE ASESORÍA  
 JURÍDICA  
 DIRECCIÓN GENERAL  
 DE AERONÁUTICA CIVIL



61	AI-K-2-4, AI-K-2-3, AI-K-2-2, AI-K-2-1	Area de Local Comercial	10 años	Ep. 32 de fecha 06/08/2019, Ep. 31 de fecha 06/08/2019, Ep. 30 de fecha 06/08/2019, Ep. 29 de fecha 06/08/2019	UBICACIÓN FÍSICA:		Aeropuerto Internacional La Aurora 24.00, 24.00, 24.00, 24.00	GODDARD CATERING GROUP, S.A.	Q	2,688.00	Q	322,560.00
					FINCA:							
					TIPO:							
					PROPIETARIO:							
62	AS-1-14	Area de Local Comercial	10 años	Ep. 8 de fecha 12/02/2020	UBICACIÓN FÍSICA:		Estado de Guatemala Aeropuerto Internacional La Aurora 1.69	COOPERATIVA DE TRANSPORTE LA UNIDAD	Q	189.28	Q	22,713.60
					FINCA:							
					TIPO:							
					PROPIETARIO:							
63	FN-MD-2-4, FN-MD-2-6, FN-MD-2-5	Area de Local Comercial	5 años	Ep. 9 de fecha 22/09/2020	UBICACIÓN FÍSICA:		Estado de Guatemala Aeropuerto Internacional La Aurora 1.80, 1.00, 0.60	Corporación Amto, S.A.	Q	380.00	Q	
					FINCA:							
					TIPO:							
					PROPIETARIO:							
64	TA-C-3-1, TA-C-3-3A, TA-C-3-5A	Area de Local Comercial	5 años	Ep. 31 de fecha 16/09/2020	UBICACIÓN FÍSICA:		Estado de Guatemala Aeropuerto Internacional La Aurora 1.02, 1.02, 1.02	KREATIVOS, S.A.	Q	342.72	Q	20,563.20
					FINCA:							
					TIPO:							
					PROPIETARIO:							
65	ET-K-1-1, ET-K-1-2	Area de Local Comercial	5 años	Ep. 32 de fecha 17/09/2020	UBICACIÓN FÍSICA:		Estado de Guatemala Aeropuerto Internacional La Aurora 1.00, 1.00	KREATIVOS, S.A.	Q	224.00	Q	13,440.00
					FINCA:							
					TIPO:							
					PROPIETARIO:							



66	FS-1-5	Area de Local Comercial	15 años	Ep. 3 de fecha 10/01/2020	UBICACIÓN FÍSICA:		Aeropuerto Internacional La Aurora 131.68	NOMBRE:	LAATS, S.A.	Q 14,972.16	Q 2,864,968.80
					Área / mts2	FINCA:					
					TIPO:	NIT:					
					PROPIETARIO:						
67	FS-1-4	Area de Local Comercial	15 años	Ep. 04 de fecha 10/01/2020	UBICACIÓN FÍSICA:		Aeropuerto Internacional La Aurora 12.8	NOMBRE:	LAATS, S.A.	Q 1,720.32	Q 309,657.60
					Área / mts2	FINCA:					
					TIPO:	NIT:					
					PROPIETARIO:						
68	ET-1-36	Area de Local Comercial	15 años, pendiente acta de aceptación de diseño	Ep. 102 de fecha 25/08/2020	UBICACIÓN FÍSICA:		Aeropuerto Internacional La Aurora 10.15	NOMBRE:	MARTA MOREIRA CASTILLO DE HERNADEZ	Q 1,136.80	Q 204,624.00
					Área / mts2	FINCA:					
					TIPO:	NIT:					
					PROPIETARIO:						
69	ET-1-35	Area de Local Comercial	15 años, pendiente acta de aceptación de diseño	Ep. 101 de fecha 25/08/2020	UBICACIÓN FÍSICA:		Aeropuerto Internacional La Aurora 11.2	NOMBRE:	MARTA MOREIRA CASTILLO DE HERNADEZ	Q 1,254.40	Q 225,792.00
					Área / mts2	FINCA:					
					TIPO:	NIT:					
					PROPIETARIO:						
70	AI-2-23A	Area de Local Comercial	15 años, pendiente acta de aceptación de diseño	Ep. 42 de fecha 09/11/2020, MODIFICACIÓN 12/08/2021	UBICACIÓN FÍSICA:		Aeropuerto Internacional La Aurora 3	NOMBRE:	COGIMATA, S.A.	Q.4,176.36	Q 601043.20
					Área / mts2	FINCA:					
					TIPO:	NIT:					
					PROPIETARIO:						

71	FC-2-6A, ET-3-17	Área de Local Comercial	15 AÑOS	EP. 3 de fecha 28/04/2021	UBICACIÓN FÍSICA:		Aeropuerto Internacional La Aurora	NOMBRE:	IMPORTADORA PACAMAS UNO, S.A.	2,584.96	Q	465,282.80
					Área / mts2	23,08m <sup>2</sup>						
72		Área de Local Comercial			UBICACIÓN FÍSICA:		Aeropuerto Internacional La Aurora/ Área	NOMBRE:				
					FINCA:	Bien inmueble urbano inscrito en el Registro General de la Propiedad de la Zona Central, al número doscientos veintiseis (226), folio ciento cincuenta (150) de libro veinte (20) de Guatemala						
					TIPO:	LOCAL						
					PROPIETARIO:	Estado de Guatemala						
73	ET-4-27	Área de Local Comercial	5 AÑOS	EP. 4 de fecha 11/03/2021	UBICACIÓN FÍSICA:		Aeropuerto Internacional La Aurora	NOMBRE:	KREATIVOS, S.A.	3,518.59	Q	211,115.40
					Área / mts2	26.18m <sup>2</sup>						
					FINCA:	Bien inmueble urbano inscrito en el Registro General de la Propiedad de la Zona Central, al número ochocientos veintiseis (226), folio ciento cincuenta (150) de libro veinte (20) de Guatemala						
					TIPO:	LOCAL						
74	ET-4-11 y ET-4-13	Área para oficinas de coordinación de transporte aéreo	5 AÑOS	EP. 6 de fecha 5/02/2021	UBICACIÓN FÍSICA:		Aeropuerto Internacional La Aurora	NOMBRE:	LAATS, SOCIEDAD ANÓNIMA	721,683.1	Q	918,473.60
					Área/mts2	113.65m <sup>2</sup>						
					FINCA:	Bien inmueble urbano inscrito en el Reg.						
					TIPO:	oficina						
		PROPIETARIO:		Estado de Guatemala								








75	FN-2-15A	Area para cafetería	15 AÑOS	EP 3 de fecha 15/04/2021, EP.12 de fecha 24/09/2021	UBICACIÓN FÍSICA:	Aeropuerto Internacional La Aurora	NOMBRE:	PAPELERIA UNO, S.A.	Q 1,268.96 Q	228,412.80
					FINCA:	7.33MP				
					TIPO:	Bien inmueble urbano inscrito en el Regi LOCAL Estado de Guatemala				
76	FN-1-18	Area para oficina	5 años	EP.59 de fecha 30/05/2022	UBICACIÓN FÍSICA:	Aeropuerto Internacional La Aurora	NOMBRE:	GUATEMALA DISPACH SERVICES S.A.	Q 7,866.43 Q	447,361.80
					FINCA:	58.53MP				
					TIPO:	Bien inmueble urbano inscrito en el Regi oficina Estado de Guatemala				
77	FN-2-31	Local Comercial	15 AÑOS	EP.8 de fecha 23/05/2021, EP.13 de fecha 24/09/2021	UBICACIÓN FÍSICA:	Aeropuerto Internacional La Aurora	NOMBRE:	MASHAN GT, SOCIEDAD ANÓNIMA	Q.385.28	Q.85,478.40
					FINCA:	3.44m <sup>2</sup>				
					TIPO:	Bien inmueble urbano inscrito en el Registro General de la Propiedad de la Zona Central, al número doce y cinco veintidós (22B), folio ciento cincuenta [150] de libro veinte (20) de Guatemala				
78	AN-2-17B	Área para Local Comercial	15 años	EP.25 de fecha 25/08/2021	UBICACIÓN FÍSICA:	Aeropuerto Internacional La Aurora	NOMBRE:	ALEONE S.A.	Q. 4,755.62	Q.872,121.60
					FINCA:	42.46				
					TIPO:	Bien inmueble urbano inscrito en el Regi LOCAL Estado de Guatemala				





79	FN-1-5	Área para bodega	10 años	EP. 30 de fecha 16/07/2021	UBICACIÓN FÍSICA: Área / mts2 FINCA: TIPO: PROPIETARIO:	Aeropuerto Internacional La Aurora 86.71 Bien inmueble urbano inscrito en el Reg. LOCAL Estado de Guatemala	NOMBRE: NIT:	LAATS, SOCIEDAD ANÓNIMA 7216831	Q. 4855.78 Q. 593,443.20
80	FN-1-09	Área para bodega	10 años	EP. 29 de fecha 16/07/2021	UBICACIÓN FÍSICA: Área/mts2 FINCA: TIPO: PROPIETARIO:	Aeropuerto Internacional La Aurora 90.03 Bien inmueble urbano inscrito en el Registro General de la Propiedad de la Zona Central, al número doscientos veintidós (226), folio ciento cincuenta (150) de libro veinte (20) de Guatemala	NOMBRE: NIT:	LAATS, SOCIEDAD ANÓNIMA 7216831	Q. 5041.68 Q. 815,753.6
81	FN-1-10	Área para bodega	10 años	EP. 28 de fecha 16/07/2021	UBICACIÓN FÍSICA: Área/mts2 FINCA: TIPO: PROPIETARIO:	Aeropuerto Internacional La Aurora 90.03 Bien inmueble urbano inscrito en el Registro General de la Propiedad de la Zona Central, al número doscientos veintidós (226), folio ciento cincuenta (150) de libro veinte (20) de Guatemala	NOMBRE: NIT:	LAATS, SOCIEDAD ANÓNIMA 7216831	Q. 5,041.68 Q. 615,753.60
82	AI-2-24A	LOCAL COMERCIAL	15 años	EP. 8 de fecha 13/09/2021	UBICACIÓN FÍSICA: Área/mts2 FINCA: TIPO: PROPIETARIO:	Aeropuerto Internacional La Aurora 88.56 m2 Bien inmueble urbano inscrito en el Reg. Local comercial. Estado de Guatemala	NOMBRE: NIT:	PAMACAFE DE GUATEMALA, S.A. 68603347	Q. 10,366.72 Q. 1,866,009.60
83	FN-1-5	LOCAL COMERCIAL	10 AÑOS	EP. 30 de fecha, /07/2021	UBICACIÓN FÍSICA: Área/mts2 FINCA: TIPO: PROPIETARIO:	Aeropuerto Internacional La Aurora 86.71 mts2 Bien inmueble urbano inscrito BODEGA Estado de Guatemala	NOMBRE: NIT:	LAATS, SOCIEDAD ANÓNIMA 72166831	Q. 4945.36 Q. 593,443.20

84	ET-3-10, ET-3-11, ET-4-19, ET-4-25, TA-5-1-1	LOCAL COMERCIAL	15 AÑOS	EP. 02 de fecha 12/01/2024	UBICACIÓN FÍSICA:			Aeropuerto Internacional La Aurora 71.05	NOMBRE:	SERVICIOS COMERCIALES AEREOESTUARIOS	Q. 9.9175.49	Q. 1,657,716.20
					Area / mts2	FINCA:	TIPO:					
85	FN-2-14	Local Comercial	15 años	EP. 21 de fecha 23/09/2022	UBICACIÓN FÍSICA:			Aeropuerto Internacional La Aurora 53.01	NOMBRE:	INVERSIONES ANTOLA, S.A	Q. 5.937.12	Q. 1,084,809.60
					Area / mts2	FINCA:	TIPO:					
86	AI-SE-2-1	Area de Local Comercial	180 MESES	EP. 1 de fecha 08/01/2020	UBICACIÓN FÍSICA:			Aeropuerto Internacional La Aurora 47.04	NOMBRE:	COMPANIA DISTRIBUIDORA DE TABACOS, SOCIEDAD	Q. 5,268.48	Q. 948,328.40
					Area / mts2	FINCA:	TIPO:					
87	FN-3-1	Area de Local Comercial	180 MESES	EP. 11 de fecha 08/04/2020, EP. 22 de fecha 18/03/2022	UBICACIÓN FÍSICA:			Aeropuerto Internacional La Aurora 281.63	NOMBRE:	COMPANIA DISTRIBUIDORA DE TABACOS, SOCIEDAD	Q. 31,542.56	Q. 5,677,660.80
					Area / mts2	FINCA:	TIPO:					
88	AI-2-24B ET-4-3 FC-2-10 FN-2-3 EX1-2 EX1-1 AI-K-2-9 FC-2-6B FS-1-3 ET-4-5	Area de Locales Comerciales	15 años	EP. 29 de fecha 07/06/2023, Modificación EP. 2 de fecha 17/03/2024	UBICACIÓN FÍSICA:			Aeropuerto Internacional La Aurora 281.63	NOMBRE:	FONTHASE GROUP, SOCIEDAD ANONIMA	Q. 31,403.68	Q. 5,621,324.72
					Area / mts2	FINCA:	TIPO:					



89	ET-4-23C, FC-1-4	Area de bodegas	15 años	EP 5, de fecha 12/01/2024	UBICACIÓN FÍSICA:		Aeropuerto Internacional La Aurora 281.63	NOMBRE:	COSMOS, SOCIEDAD ANONIMA	Q. 4,738.72	Q. 869,097.60
					Area / mts2						
					FINCA:	NIT:					
					TIPO:	55569243					
PROPIETARIO:		Estado de Guatemala		Aeropuerto Internacional La Aurora		NOMBRE:		COSMOS, SOCIEDAD ANONIMA		Q. 4,738.72	
90	ET-4-23C, FC-1-4	Area de bodegas	15 años	EP 5, de fecha 12/01/2024	UBICACIÓN FÍSICA:		Aeropuerto Internacional La Aurora 281.63	NOMBRE:	COSMOS, SOCIEDAD ANONIMA	Q. 4,738.72	Q. 869,097.60
					Area / mts2						
					FINCA:	NIT:					
					TIPO:	55569243					
PROPIETARIO:		Estado de Guatemala		Aeropuerto Internacional La Aurora		NOMBRE:		COSMOS, SOCIEDAD ANONIMA		Q. 4,738.72	
91	FN-1-9	Area de bodegas	10 años	EP 29 de fecha 16/07/2021	UBICACIÓN FÍSICA:		Aeropuerto Internacional La Aurora 90.03m2	NOMBRE:	LAATS, SOCIEDAD ANONIMA	Q. 5,131.28	Q. 615,753.60
					Area / mts2						
					FINCA:	NIT:					
					TIPO:	7216831					
PROPIETARIO:		Estado de Guatemala		Aeropuerto Internacional La Aurora		NOMBRE:		LAATS, SOCIEDAD ANONIMA		Q. 5,131.28	
92	AP-2-1 al AP-2-13; AP-1-1 al AP-1-15, GAP-2-1, GAP-1-1	parqueos	10 años	EP 29 de fecha 16/07/2021	UBICACIÓN FÍSICA:		Aeropuerto Internacional La Aurora 90.03m2	NOMBRE:	CONSTRUCTORES Y CONSULTORES, SOCIEDAD	Q. 5,131.28	Q. 615,753.60
					Area / mts2						
					FINCA:	NIT:					
					TIPO:	7216831					
PROPIETARIO:		Estado de Guatemala		Aeropuerto Internacional La Aurora		NOMBRE:		CONSTRUCTORES Y CONSULTORES, SOCIEDAD		Q. 5,131.28	
93	ET-1-8, ET-1-9, AI-2-17C	locales	15 años	EP 6 de fecha 12/03/2024	UBICACIÓN FÍSICA:		Aeropuerto Internacional La Aurora 90.03m2	NOMBRE:	FONTAHSSE GROUP, SOCIEDAD ANONIMA	Q. 9,068.64	Q. 1,548,483.20
					Area / mts2						
					FINCA:	NIT:					
					TIPO:	7216831					
PROPIETARIO:		Estado de Guatemala		Aeropuerto Internacional La Aurora		NOMBRE:		FONTAHSSE GROUP, SOCIEDAD ANONIMA		Q. 9,068.64	

  
**UNIDAD DE ASESORÍA JURÍDICA**  
**DIRECCIÓN GENERAL DE AERONÁUTICA CIVIL**




# AEROLINEAS

ID	Código	Tipo	Duración	Fecha	Finca	UBICACIÓN FÍSICA:		NOMBRE:	NIT:	Valor
						Área / mts2	PROPIETARIO:			
1	TA-M-3-47, TA-M-3-48, TA-M-3-49, TA-M-3-50, TA-M-3-51, TA-M-3-52, TA-M-3-53, FN-1-7, ET-4-10, ET-4-9	Aerolínea	10 años	Contrato Administrativo DS-40-2015 de fecha 20/05/2017, y DS-22-2017 de fecha 17/11/2017, contrato DS-16-2021 de fecha 30/07/2021	Finca: Bien inmueble urbano inscrito en el Registro General de la Propiedad de la Zona Central, al número doscientos veintiséis (226), folio ciento cincuenta y cinco (150) de libro veinte (20) de Guatemala	Área / mts2: 54.35, 234.96, 36.28, 74.5	PROPIETARIO: American Airlines Inc.	NOMBRE: American Airlines Inc.	NIT: 552731-7	Valor: Q 29,181.01 Q 3,354,472.40
2	ET-4-31	Aerolínea	10 años	Ep. 35 de fecha 22/06/2022	Finca: Bien inmueble urbano inscrito en el Registro General de la Propiedad de la Zona Central, al número dieciséis mil quinientos sesenta y cuatro (16574), folio cincuenta y cuatro (54) de libro ochenta (80) de Sociedades Mercantiles Guatemala	Área / mts2: 20.58	PROPIETARIO: TRANSPORTES AEREOS GUATEMALTECOS S.A.	NOMBRE: TRANSPORTES AEREOS GUATEMALTECOS S.A.	NIT: 527303K	Valor: Q 1,933.57 Q 232,028.16
3	TA-M-3-1, TA-M-3-2, TA-M-3-3, TA-M-3-4, B-3-1, B-3-2, B-3-3, B-3-4	Aerolínea	5 años	Ep. 17 de fecha 27/05/2022	Finca: Bien inmueble urbano inscrito en el Registro General de la Propiedad de la Zona Central, al número diecinueve mil quinientos sesenta y cuatro (19574), folio cincuenta y cuatro (54) de libro ochenta (80) de Sociedades Mercantiles Guatemala	Área / mts2: 32.16	PROPIETARIO: Compañía Panameña de Aviación, S.A.	NOMBRE: Compañía Panameña de Aviación, S.A.	NIT: 1078690	Valor: Q 2,881.54 Q 213,212.40
3	FN-VIP-2-1	Aerolínea	10 años	Ep. 56 de fecha 08/10/2020	Finca: Bien inmueble urbano inscrito en el Registro General de la Propiedad de la Zona Central, al número doscientos veintiséis (226), folio ciento cincuenta y cinco (150) de libro veinte (20) de Guatemala	Área / mts2: 224.9	PROPIETARIO: Compañía Panameña de Aviación, S.A.	NOMBRE: Compañía Panameña de Aviación, S.A.	NIT: 1078690	Valor: \$ 4,498.00 \$ 599,760.00


4	TA-M-3-54 al TA-M-3-57, B-3-49 AL B-3-52, Operador Y ET-4-29	Aerolínea	5 años	Ep. 17 28/07/2021	UBICACIÓN FÍSICA:			Aeropuerto Internacional La Aurora	NOMBRE: Concesionaria Vuela Compañía de Aviación, S.A.	Q. 8,257.54	Q. 535,772.16
					Área / mts2	102.56					
					FINCA:	Bien inmueble urbano inscrito en el Registro General de la Propiedad de la Zona Central, al número docecientos LOCAL					
					PROPIETARIO:	Estado de Guatemala					
5	ET-4-21, FN-1-16, TA-M-3-39, TA- M-3-40, TA-M-41, TA-M-3-42, B- 3-34, B-3-35, B-3-36, B-3-37, area de pasillo, area de faja, area para maquina auto chequeo	Aerolínea	10 años	Ep. 3 de fecha 10/02/2020	UBICACIÓN FÍSICA:			Aeropuerto Internacional La Aurora	NOMBRE: Delta Airlines, Inc.	Q. 14,623.00	Q. 1,742,818.80
					Área / mts2	87.46, 64.50, 7.2.28, 9.36, 13.52, 2.16					
					FINCA:	Bien inmueble urbano inscrito en el Registro General de la Propiedad de la Zona Central, al número docecientos LOCAL					
					PROPIETARIO:	Estado de Guatemala					
6	FN-1-3, B-3-19, B-3-20, B-3-21, B- 3-22, TA-M-3-17, TA-M-3-18, TA- M-3-19, TA-M-3-20, ET-4-14	Aerolínea	2 años	Contrato Administrativo DS 56-2018	UBICACIÓN FÍSICA:			Aeropuerto Internacional La Aurora	NOMBRE: Iberia Líneas Aereas de España, S.A.	Q. 16,841.22	Q. 404,189.18
					Área / mts2	94.50, 32.47, 60.99					
					FINCA:	Bien inmueble urbano inscrito en el Registro General de la Propiedad de la Zona Central, al número docecientos LOCAL					
					PROPIETARIO:	Estado de Guatemala					
7	TA-M-3-7, TA-M-3-8, TA-M-3-9, ET-4-20, ET-4-20	Aerolínea	18 meses	E.P. 240 por el Noario Luis Miguel Quijiqui Zamora, de fecha 17/11/2017	UBICACIÓN FÍSICA:			Aeropuerto Internacional La Aurora	NOMBRE: SpHtt Airlines Inc.	Q. 5,239.58	Q. 94,312.44
					Área / mts2	29.65, 14.10, 17.10					
					FINCA:	Bien inmueble urbano inscrito en el Registro General de la Propiedad de la Zona Central, al número docecientos LOCAL					
					PROPIETARIO:	Estado de Guatemala					
8	FN-1-11, FN-1-27, TA-M-3-31 AL TA-M-3-36, ET-4-23	Aerolínea	5 años	Ep. 52, de fecha 14/11/2023	UBICACIÓN FÍSICA:			Aeropuerto Internacional La Aurora	NOMBRE: Taca International Airlines, S.A.	Q. 49,205.73	Q. 2,892,663.80
					Área / mts2	282.39, 36.53, 186.50, 66.42, 241.82					
					FINCA:	Bien inmueble urbano inscrito en el Registro General de la Propiedad de la Zona Central, al número docecientos LOCAL					
					PROPIETARIO:	Estado de Guatemala					

9	FN-1-26, STP-50-TAG, AI-2-26	Aerolínea	5 años	Contrato Administrativo DS-01-2014 de fecha 13/02/2014	UBICACIÓN FÍSICA:		Aeropuerto Internacional La Aurora	NOMBRE:	Transportes Aéreos Guatemaltecos, S.A.	Q 6,289.86	Q 377,391.60
					Área / mts2		36.11, 50.00, 1.98				
					FINCA:		Bien inmueble urbano inscrito en el Registro General de la Propiedad de la Zona Central, al número doscientos veintidós (226), folio ciento cincuenta y cinco (150) de libro veinte (20) de Guatemala				
					TIPO:		LOCAL				
10	ET-4-8, FN-1-2, B-3-12, B-3-13, B-3-14, B-3-15, B-3-16, B-3-17, B-3-18, TA-M-3-10, TA-M-3-11, TA-M-3-12, TA-M-3-13, TA-M-3-14, TA-M-3-15, TA-M-3-16, operador, maquina autochequeo	Aerolínea	2 años	Contrato Administrativo DS-45-2023 de fecha 20/09/2023	UBICACIÓN FÍSICA:		Estado de Guatemala	NOMBRE:	United Airlines, Inc.	Q 21,155.46	Q 523,889.04
					Área / mts2		89.55, 94.50, 58.05				
					FINCA:		Bien inmueble urbano inscrito en el Registro General de la Propiedad de la Zona Central, al número doscientos veintidós (226), folio ciento cincuenta y cinco (150) de libro veinte (20) de Guatemala				
					TIPO:		LOCAL				
11	ET-4-18, TA-OR-3-N-16, TA-M-3-5, TA-M-3-6, B-3-5, B-3-6, B-3-7	Aerolínea	15 años	Ep 86 por la Notaría Jeannette Arango Rivera de fecha 9 de abril del 2021	UBICACIÓN FÍSICA:		Aeropuerto Internacional La Aurora	NOMBRE:	JetBlue Airways Corporation	Q 7,418.88	Q 1,335,388.40
					Área / mts2		37.45, 19.30, 3.30, 2.10, 5.23, 7.72				
					FINCA:		Bien inmueble urbano inscrito en el Registro General de la Propiedad de la Zona Central, al número doscientos veintidós (226), folio ciento cincuenta y cinco (150) de libro veinte (20) de Guatemala				
					TIPO:		LOCAL				
12	ET-4-17, TA-M-3-37, TA-M-3-38, B-3-32, B-3-33, ET-4-29A-1	Aerolínea	5 años	Ep 95 por la notaría Jeannette Arango Rivera de fecha 26 abril de 2021	UBICACIÓN FÍSICA:		Aeropuerto Internacional La Aurora	NOMBRE:	Frontier Airlines	Q 4,789.23	Q 287,203.80
					Área / mts2		27.78, 3.48, 1.99, 4.37, 6.76, 1				
					FINCA:		Bien inmueble urbano inscrito en el Registro General de la Propiedad de la Zona Central, al número doscientos veintidós (226), folio ciento cincuenta y cinco (150) de libro veinte (20) de Guatemala				
					TIPO:		LOCAL				
13	TA-M-3-21, TA-M-3-22, B-3-23, FN-1-1,	Aerolínea	5 años	Ep. 3 por la notaría María José Leal Casanova, de fecha 23/06/2023	UBICACIÓN FÍSICA:		Aeropuerto Internacional La Aurora	NOMBRE:	Transportes Aéreos Guatemaltecos, S.A.	Q 8,571.39 + Q 672.00 extracción de desechos	Q 614,803.40
					Área / mts2		13,991.97, 85				
					FINCA:		Bien inmueble urbano inscrito en el Registro General de la Propiedad de la Zona Central, al número doscientos veintidós (226), folio ciento cincuenta y cinco (150) de libro veinte (20) de Guatemala				
					TIPO:		Counter, balanza y botiga				
PROPIETARIO:		Estado de Guatemala		NIT:		527303K					



14	ET-3-3	AEROLINEA	5 AÑOS	Ep. numero 18 con fecha 13/10/2021	UBICACIÓN FÍSICA:			Aeropuerto Internacional La Aurora	American Airlines Inc.	Q. 2031.68	Q.121.900.80
					AREA MTS 2	FINCA:	NOMBRE:				
					TIPO:	FINCA:	NIT:				
					PROPIETARIO:	FINCA:	NIT:				
					PROPIETARIO:	FINCA:	NIT:				
15	TA-M-3-45 al 46, B-3-40 al 41	AEROLINEA	2 AÑOS	Contrato Administrativo	UBICACIÓN FÍSICA:			Aeropuerto Internacional La Aurora	ARAJET, S.A	Q. 1,427.33	Q. 50,383.92
					AREA MTS 2	FINCA:	NOMBRE:				
					TIPO:	FINCA:	NIT:				
					PROPIETARIO:	FINCA:	NIT:				
					PROPIETARIO:	FINCA:	NIT:				
16	TA-M-3-43, TA-M-3-44, B-3-36, B-3-39, B-3-40, ET-4-28	Aerolinea	2 años	DS-16-2023 de fecha 23 de febrero de 2023	UBICACIÓN FÍSICA:			Aeropuerto Internacional La Aurora	Aerovías de México, S.A. de C.V.	Q. 7,909.89	Q.205,865.96
					Área / mts2	FINCA:	NOMBRE:				
					TIPO:	FINCA:	NIT:				
					PROPIETARIO:	FINCA:	NIT:				
					PROPIETARIO:	FINCA:	NIT:				
17	TA-M-3-23, TA-M-3-24, B-3-24, B-3-24A	AEROLINEA	15 AÑOS	Ep. Número 2, de fecha 17/02/2023	UBICACIÓN FÍSICA:			Aeropuerto Internacional La Aurora	TRANSPORTES AEREOS GUATEMALTECOS	Q. 1,648.64	Q. 417,715.20
					AREA MTS 2	FINCA:	NOMBRE:				
					TIPO:	FINCA:	NIT:				
					PROPIETARIO:	FINCA:	NIT:				
					PROPIETARIO:	FINCA:	NIT:				
18	MA-3-1, MA-3-2, MA-3-1, MA-3-3, MA-3-4	AEROLINEA	2 AÑOS	Contrato Administrativo DS 44-2023 de fecha 19/09/2023	UBICACIÓN FÍSICA:			Aeropuerto Internacional La Aurora	TACA INTERNATIONAL AIRLINES, S.A.	Q. 193.54	Q. 20,772.86
					AREA MTS 2	FINCA:	NOMBRE:				
					TIPO:	FINCA:	NIT:				
					PROPIETARIO:	FINCA:	NIT:				
					PROPIETARIO:	FINCA:	NIT:				
19	ET-4-23A, TA-M-3-45, TA-M-3-46, B-3-41A, OPERADOR, FAJA, MA-3-5, MA-3-6	AEROLINEA	2 AÑOS	Contrato Administrativo DS 65-2023 de fecha 18/12/2023	UBICACIÓN FÍSICA:			Aeropuerto Internacional La Aurora	ALASKA AIRLINES INC	Q. 7,807.74	Q. 203,513.76
					AREA MTS 2	FINCA:	NOMBRE:				
					TIPO:	FINCA:	NIT:				
					PROPIETARIO:	FINCA:	NIT:				
					PROPIETARIO:	FINCA:	NIT:				


  
 UNIDAD DE ASESORÍA JURÍDICA  
 DIRECCIÓN GENERAL DE AERONÁUTICA CIVIL






# Parqueo

UBICACIÓN FÍSICA:	Aeropuerto Internacional La Aurora		NOMBRE:	Transportes Aéreos Guatemaltecos,	Q	50,400.00
	Parqueos	7				
FINCA:	Bien inmueble urbano inscrito en el Registro General de la Propiedad de la Zona Central, al número doscientos veintidós (226), folio ciento cincuenta y seis (156) de libro veinte (20) de Guatemala		NIT:		2,100.00	50,400.00
TIPO:	LOCAL					
PROPIETARIO:	Estado de Guatemala					
UBICACIÓN FÍSICA:	Aeropuerto Internacional La Aurora		NOMBRE:	SHOP & SHOP		
Parqueos	7					
FINCA:	Bien inmueble urbano inscrito en el Registro General de la Propiedad de la Zona Central, al número doscientos veintidós (226), folio ciento cincuenta y seis (156) de libro veinte (20) de Guatemala		NIT:		2,100.00	50,400.00
TIPO:	LOCAL					
PROPIETARIO:	Estado de Guatemala					
UBICACIÓN FÍSICA:	Aeropuerto Internacional La Aurora		NOMBRE:	LAATS, S.A.		
Parqueos	10					
FINCA:	Bien inmueble urbano inscrito en el Registro General de la Propiedad de la Zona Central, al número doscientos veintidós (226), folio ciento cincuenta y seis (156) de libro veinte (20) de Guatemala		NIT:		3,000.00	72,000.00
TIPO:	LOCAL					
PROPIETARIO:	Estado de Guatemala					


  

UBICACIÓN FÍSICA:	Parqueos	Contrato Administrativo DS-29-2017 de fecha 27/11/2017	2 años	Parqueo	9, 44, 45, 54, 55, 79, 98	1
TIPO:	Parqueos	Contrato Administrativo DS-26-2017 de fecha 17/11/2017	2 años	Parqueo	26, 27, 28, 29, 30, 31, 32	2
TIPO:	Parqueos	Contrato Administrativo DS-27-2017 de fecha 17/11/2017	2 años	Parqueo	33, 34, 35, 36, 37, 46, 47, 48, 49, 50	3



4	38	Parqueo	2 años	Contrato Administrativo DS-04-2018 de fecha 16/01/2018	UBIACIÓN FÍSICA: Parques 1		Aeropuerto Internacional La Aurora	NOMBRE:  NIT:	Q 300 00	7,200.00
					FINCA: TIPO: PROPIETARIO: UBIACIÓN FÍSICA: Parques 1		Bien inmueble urbano inscrito en el Registro General de la Propiedad de la Zona Central, al número doscientos veintiséis (226), folio ciento cincuenta (150) de libro veinte (20) de Guatemala LOCAL Estado de Guatemala Aeropuerto Internacional La Aurora			
5	39	Parqueo	2 años	Contrato Administrativo DS-02-2018 de fecha 16/01/2018	UBIACIÓN FÍSICA: Parques 1		Bien inmueble urbano inscrito en el Registro General de la Propiedad de la Zona Central, al número doscientos veintiséis (226), folio ciento cincuenta (150) de libro veinte (20) de Guatemala LOCAL Estado de Guatemala	NOMBRE:  NIT:	Q 300 00	7,200.00
					FINCA: TIPO: PROPIETARIO: UBIACIÓN FÍSICA: Parques 1		Bien inmueble urbano inscrito en el Registro General de la Propiedad de la Zona Central, al número doscientos veintiséis (226), folio ciento cincuenta (150) de libro veinte (20) de Guatemala LOCAL Estado de Guatemala			
6	40	Parqueo	2 años	Contrato Administrativo DS-03-2018 de fecha 16/01/2018	UBIACIÓN FÍSICA: Parques 1		Bien inmueble urbano inscrito en el Registro General de la Propiedad de la Zona Central, al número doscientos veintiséis (226), folio ciento cincuenta (150) de libro veinte (20) de Guatemala LOCAL Estado de Guatemala	NOMBRE:  NIT:	Q 300.00	7,200.00
					FINCA: TIPO: PROPIETARIO: UBIACIÓN FÍSICA: Parques 1		Bien inmueble urbano inscrito en el Registro General de la Propiedad de la Zona Central, al número doscientos veintiséis (226), folio ciento cincuenta (150) de libro veinte (20) de Guatemala LOCAL Estado de Guatemala			


 UNIDAD DE ASESORÍA JURÍDICA  
 DIRECCIÓN GENERAL DE AERONÁUTICA CIVIL



7	41, 42, 43	Parqueo	pendiente	pendiente	UBICACIÓN FÍSICA:		Aeropuerto Internacional La Aurora 3	NOMBRE:	Aeroflora, S.A.	Q	Q
					Parqueos	Bien inmueble urbano inscrito en el Registro General de la Propiedad de la Zona Central, al número doscientos veintidós (226), folio ciento cincuenta (150) de libro veinte (20) de Guatemala					
					FINCA:	LOCAL					
8	51, 52, 53, 64, 69, 117, 118, 119, 165, 166, 167, 168, 169, 170, 171	Parqueo	2 años	Contrato Administrativo DS-24-2017 de fecha 17/11/2017	UBICACIÓN FÍSICA:		Estado de Guatemala Aeropuerto Internacional La Aurora 15	NOMBRE:	American Airlines Inc.	Q	4,500.00 Q
					Parqueos	Bien inmueble urbano inscrito en el Registro General de la Propiedad de la Zona Central, al número doscientos veintidós (226), folio ciento cincuenta (150) de libro veinte (20) de Guatemala					
					FINCA:	LOCAL					
9	56, 57	Parqueo	2 años	Contrato Administrativo DS-25-2017 de fecha 17/11/2017	UBICACIÓN FÍSICA:		Estado de Guatemala Aeropuerto Internacional La Aurora 2	NOMBRE:	Sistema Global de Protección de Equipaje de	Q	600.00 Q
					Parqueos	Bien inmueble urbano inscrito en el Registro General de la Propiedad de la Zona Central, al número doscientos veintidós (226), folio ciento cincuenta (150) de libro veinte (20) de Guatemala					
					FINCA:	LOCAL					
					PROPIETARIO:		Estado de Guatemala				


  
**EDGAC** UNIDAD DE ASESORIA JURÍDICA  
 DIRECCIÓN GENERAL DE AERONÁUTICA CIVIL

10	61	Parqueo	2 años	Contrato Administrativo DS 06-2018 de fecha 16/01/2018	UBICACIÓN FÍSICA:		Aeropuerto Internacional La Aurora 1	NOMBRE:	Neil Williams Calderon Madrid	Q 300.00 Q	7,200.00
					Parqueos	Finca					
					TIPO:	LOCAL					
11	65	Parqueo	2 años	Contrato Administrativo DS 07-2018 de fecha 16/01/2018	PROPIETARIO:		Estado de Guatemala Aeropuerto Internacional La Aurora 1	NOMBRE:	Jose Israel Hernandez Godoy	Q 300.00 Q	7,200.00
					Parqueos	Finca					
					TIPO:	LOCAL					
12	68	Parqueo	2 años	Contrato Administrativo DS 14-2018 de fecha 15/03/2018	PROPIETARIO:		Estado de Guatemala Aeropuerto Internacional La Aurora 1	NOMBRE:	Claudia Patricia de Leon Masarinagos	Q 300.00 Q	7,200.00
					Parqueos	Finca					
					TIPO:	LOCAL					

**DCAC**  
UNIDAD DE ASESORÍA  
JURÍDICA  
DIRECCIÓN GENERAL  
DE AERONÁUTICA C.V. II

13	70, 71, 72	Parqueo	2 años	Contrato Administrativo DS-09-2018 de fecha 16/01/2018	UBICACIÓN FÍSICA:		Aeropuerto Internacional La Aurora 3 Bien inmueble urbano inscrito en el Registro General de la Propiedad de la Zona Central, al número doscientos veintidós (226), folio ciento cincuenta (150) de libro veinte (20) de Guatemala LOCAL	NOMBRE:  NIT:	IBERIA, LINEAS AEREAS DE ESPAÑA, S.A.	Q 900.00 Q 21,800.00
					PROPIETARIO:					
					UBICACIÓN FÍSICA:					
					TIPO:					
14	73	Parqueo	2 años	Contrato Administrativo DS-01-2018 de fecha 16/01/2018	PROPIETARIO:		Estado de Guatemala Aeropuerto Internacional La Aurora 1 Bien inmueble urbano inscrito en el Registro General de la Propiedad de la Zona Central, al número doscientos veintidós (226), folio ciento cincuenta (150) de libro veinte (20) de Guatemala LOCAL	NOMBRE:  NIT:	Cafecino Barahona Y Barahona	Q 300.00 Q 7,200.00
					UBICACIÓN FÍSICA:					
					TIPO:					
					PROPIETARIO:					

**EDCAC**  
 UNIDAD DE ASESORÍA  
 JURÍDICA,  
 DIRECCIÓN GENERAL  
 DE AERONÁUTICA CIVIL




15	80, 81, 82, 83, 84, 85, 86, 87, 88, 89, 90, 91, 92, 93, 100, 101, 102, 103, 104, 105, 106, 107, 108, 109, 110, 111, 112, 113, 114, 115	Parqueo	2 años	Contrato Administrativo DS-28-2017 de fecha 27/11/2017	UBICACIÓN FÍSICA:		Aeropuerto Internacional La Aurora 30	NOMBRE:	TACA INTERNATIONAL AIRLINES S.A.	Q 9,000.00	Q 216,000.00
					Parqueos						
					FINCA:						
					TIPO: PROPIETARIO:						
16	94	Parqueo	2 años	Contrato Administrativo DS-05-2018 de fecha 16/01/2018	UBICACIÓN FÍSICA:		Aeropuerto Internacional La Aurora 1	NOMBRE:	Jorge Tristán Meléndreras Marroquín	Q 300.00	Q 7,200.00
					Parqueos						
					FINCA:						
					TIPO: PROPIETARIO:						
17	STP-5	Parqueo	15 años	Ep. No. 2, 12/01/2023	UBICACIÓN FÍSICA:		Aeropuerto Internacional La Aurora 225	NOMBRE:	Guatemala Dispatch Service, Sociedad Anónima	Q 2,021.38	Q 363,848.40
					Parqueos						
					FINCA:						
					TIPO: PROPIETARIO:						

UNIDAD DE ASESORIA  
JURÍDICA  
**UDCAJ**  
DIRECCIÓN GENERAL  
DE AERONÁUTICA C.V.L.

# Taxistas


		UBICACIÓN FÍSICA:		Aeropuerto Internacional La Aurora		COOPERATIVA INTEGRAL DE TRANSPORTES LA UNIDAD, R.L.		NOMBRE:		Q. 15,578.39		Q. 934,703.40	
1	AET-1 a AET-88, AET-0F-1	Parqueo	5 años	Ep. 66, de fecha 27/08/2021	parqueos	88	Bien inmueble urbano inscrito en el Registro General de la Propiedad de la Zona Central, al número doscientos veintiséis (226), folio ciento cincuenta veintiséis (150) de libro veinte (20) de Guatemala	5708575	NIT:	Asociación de taxis del Aeropuerto Internacional La Aurora	Q. 700.00	Q. 16,900.00	
					FINCA:								
					TIPO:	parqueos							
					PROPIETARIO:	Estado de Guatemala							
2	PT-3-1, PT-3-2	Parqueo	2 años	DS-27-2023, de fecha 25/05/2023	parqueos	2	Bien inmueble urbano inscrito en el Registro General de la Propiedad de la Zona Central, al número doscientos veintiséis (226), folio ciento cincuenta veintiséis (150) de libro veinte (20) de Guatemala	35109610	NIT:				
					FINCA:								
					TIPO:	LOCAL							
					PROPIETARIO:	Estado de Guatemala							

  
 UNIDAD DE ASESORIA  
 JURIDICA  
 DIRECCION GENERAL  
 DE ADMINISTRACION Y FINANZAS



# Rentadoras

1	AS-1-2, EEGS-3-1, EEO-3-1, EEP-3-1, EEP-3-2, EEP-3-21, EEP-3-22, EEP-3-23, EEP-3-24, EEP-3-25	Area de Renta Autos	15 años	Ep. 10 de fecha 13/01/2015	UBICACIÓN FÍSICA:			Aeropuerto Internacional La Aurora	NOMBRE:	Interamerican de Guatemala, S.A.	Q	5,482.18	Q	988,760.60
					Área / mts2									
					FINCA:									
					TIPO:									
2	AS-1-4, EEO-3-5, EEP-3-28, EEP-3-29, EEP-3-38, EEP-3-39, EEP-3-40, EEP-3-41, EEP-3-42	Area de Renta Autos	15 años	Ep. 8 de fecha 13/01/2015	UBICACIÓN FÍSICA:			Aeropuerto Internacional La Aurora	NOMBRE:	Actividades Turísticas, S.A.	Q	4,447.30	Q	800,513.28
					Área / mts2									
					FINCA:									
					TIPO:									
3	AS-1-8, EEO-3-4, EEP-3-26, EEP-3-27, EEP-3-35, EEP-3-34, EEP-3-35, EEP-3-36, EEP-3-37	Area de Renta Autos	15 años	Ep. 11 de fecha 13/01/2015	UBICACIÓN FÍSICA:			Aeropuerto Internacional La Aurora	NOMBRE:	Renta Autos de Guatemala, S.A.	Q	4,447.30	Q	800,513.28
					Área / mts2									
					FINCA:									
					TIPO:									





4	AS-1-10, EEO-3-6, EEP-3-30, EEP-3-31, EEP-3-32, EEP-3-43, EEP-3-46, EEP-3-47, EEP-3-48	Area de Renta Autos	15 años	Ep. 9 de fecha 13/01/2015	UBICACIÓN FÍSICA: Aeropuerto Internacional La Aurora Área / mts2 6.05.18.00.7 FINCA: Bien inmueble urbano inscrito en el Registro General de la Propiedad de la Zona Central, al número doscientos veintiséis (226), folio ciento cincuenta (150) de libro veinte (20) de Guatemala TIPO: LOCAL PROPIETARIO: Estado de Guatemala			NOMBRE: Alquiler de Automóviles Tabarini, S.A. NIT: 559860-K	Q. 4,408.32	Q. 783,497.60
5	AS-1-5, EEO-3-2, EEP-3-3, EEP-3-4, EEP-3-16, EEP-3-17, EEP-3-18, EEP-3-19, EEP-3-20	Area de Renta Autos	15 años	Ep. 13 de fecha 13/01/2015	UBICACIÓN FÍSICA: Aeropuerto Internacional La Aurora Área / mts2 5.69.18.00.7 FINCA: Bien inmueble urbano inscrito en el Registro General de la Propiedad de la Zona Central, al número doscientos veintiséis (226), folio ciento cincuenta (150) de libro veinte (20) de Guatemala TIPO: LOCAL PROPIETARIO: Estado de Guatemala			NOMBRE: RENTAUTOS, S.A. NIT: 559860-K	Q. 4,358.94	Q. 794,788.48
6	AS-1-3, EEO-3-3, EEP-3-5, EEP-3-6, EEP-3-7, EEP-3-8, EEP-3-13, EEP-3-14, EEP-3-15	Area de Renta Autos	15 años	Ep. 1 de fecha 12/01/2024	UBICACIÓN FÍSICA: Aeropuerto Internacional La Aurora Área / mts2 3.85m <sup>2</sup> , 144.00 m <sup>2</sup> FINCA: Bien inmueble urbano inscrito en el Registro General de la Propiedad de la Zona Central, al número doscientos veintiséis (226), folio ciento cincuenta (150) de libro veinte (20) de Guatemala TIPO: LOCAL PROPIETARIO: Estado de Guatemala			NOMBRE: RENTAME, SOCIEDAD ANÓNIMA NIT: 7600867	Q. 4,112.64	Q. 756,003.20


  
 UNIDAD DE ASESORÍA JURÍDICA  
 DIRECCIÓN GENERAL DE AERONÁUTICA CIVIL

7	AS-1-6	Area de Renta Autos	15 años	Ep. 3, de fecha 12/01/2024	Aeropuerto Internacional La Aurora		FLEET CAR COMPANY GUATEMALA, SOCIEDAD ANÓNIMA	NOMBRE:	Q. 435.46	Q. 94.510.80
					UBICACIÓN FÍSICA:	FINCA:				
					Área / mts2	3.24				
9	EEO-3-7, EEP-3-9, EEP-3-10, EEP-3-11, EEP-3-12, ET-1-27	Area de Renta Autos	10 Años	Ep. 36, de fecha 27/02/2020; Ep. 192, de fecha 8/12/2020	Aeropuerto Internacional La Aurora		Autos de Alquiler, S.A.	NOMBRE:	Q. 3.766.16	Q. 445.939.29
					UBICACIÓN FÍSICA:	FINCA:				
					Área / mts2	94.67 m²				
10	AS-1-11	Area de Renta Autos	5 años	Ep. 141, de fecha 27/11/2019	Aeropuerto Internacional La Aurora		Marta Jose Garcia Soto	NOMBRE:	Q. 766.00	90,720.00
					UBICACIÓN FÍSICA:	FINCA:				
					Área / mts2	4.5				


UNIDAD DE ASESORÍA JURÍDICA GENERAL DIRECCIÓN GENERAL DE AERONÁUTICA CIVIL

11	AS-1-12	Area de Renta Autos	5 años	Ep. 16 de fecha 29/11/2019	UBICACIÓN FÍSICA:		Aeropuerto Internacional La Aurora 4.5	NOMBRE:	Hipnotik, S.A.	756 00 Q	45,360.00
					Área / mts2	Bien inmueble urbano inscrito en el Registro General de la Propiedad de la Zona Central, al número doscientos veintidós (226), folio ciento cincuenta (150) de libro veinte (20) de Guatemala					
					FINCA:	LOCAL					
12	AS-1-13	Area de Renta Autos	5 años	Ep. 9 de fecha 29/11/2019	UBICACIÓN FÍSICA:		Aeropuerto Internacional La Aurora 3.45	NOMBRE:	THELMA EURICE ARGUETA PAPA DE PAIZ	579.60 Q	34,776.00
					Área / mts2	Bien inmueble urbano inscrito en el Registro General de la Propiedad de la Zona Central, al número dieciséis (16), folio ciento cincuenta y cinco (155) de libro veinte (20) de Guatemala					
					FINCA:	LOCAL					
13	AS-1-15	Area de Renta Autos	15 años	Ep. 14, de fecha 15/06/2022	UBICACIÓN FÍSICA:		Aeropuerto Internacional La Aurora 6.24m²	NOMBRE:	UNIVERSAL RENTA AUTOS AEROPUERTO, S.A	Q.838.56	Q. 167,068.80
					Área/m2	Bien inmueble urbano inscrito en el Registro General de la Propiedad de la Zona Central, al número doscientos veintidós (226), folio ciento cincuenta (150) de libro veinte (20) de Guatemala					
					FINCA:	LOCAL					
		PROPIETARIO:		Estado de Guatemala							
		PROPIETARIO:		Estado de Guatemala							


  
 UNIDAD DE ASESORÍA JURÍDICA  
 DIRECCIÓN GENERAL DE AERONÁUTICA CIVIL

14	ET-1-12	Area de Renta Autos	5 años	Ep. 4 de fecha 26/09/2021	UBICACIÓN FÍSICA:		Aeropuerto Internacional La Aurora		NOMBRE:	Easy Car Rental	Q 2,566.29 Q	153,377.40
					Área / mts2	3.17	FINCA:	Finca Inmueble urbano inscrito en el Registro General de la Propiedad de la Zona Central, al número doscientos veintidós (226), folio ciento ochenta y cinco (150) de libro veinte (20) de Guatemala LOCAL				
15	EEO-3-9, EEP-3-53, EEP-3-54	Area de Renta Autos	15 años	Ep. 44 de fecha 06/07/2023	UBICACIÓN FÍSICA:		Aeropuerto Internacional La Aurora		NOMBRE:	Rentas Corporativas, S.A.	Q.2755 00	Q. 512,064 00
					Área / mts2	18.00, 18.00, 18.00	FINCA:	Finca Inmueble urbano inscrito en el Registro General de la Propiedad de la Zona Central, al número doscientos veintidós (226), folio ciento ochenta y cinco (150) de libro veinte (20) de Guatemala LOCAL				
					PROPIETARIO:		Estado de Guatemala					


UNIDAD DE EJECUCIÓN  
 JURÍDICA  
 DIRECCIÓN GENERAL  
 DE EJECUCIÓN  
 ADMINISTRATIVA



# PUBLICIDAD


	UBICACION FISICA: Área / mts <sup>2</sup>	Aerpuerto Internacional La Aurora 315	NOMBRE:	LUBRICA, S.A.	
1	FINCA:	<p>PU-EXT-3-2, PU-EXT-3-4, PU-EXT-3-5, PU-EXT-3-6, PU-EXT-3-7, PU-EXT-3-8, PU-EXT-3-9, PU-EXT-3-10, PU-EXT-3-11, PU-EXT-3-12, PU-EXT-3-13, PU-EXT-3-14, PU-EXT-3-15, PU-EXT-3-16, PU-EXT-3-17, PU-EXT-3-18, PU-EXT-3-19, PU-EXT-3-20, PU-EXT-3-21, PU-EXT-3-22, PU-EXT-3-23, PU-EXT-3-24, PU-EXT-3-25, PU-EXT-3-26, PU-EXT-3-27, PU-EXT-3-28, PU-EXT-3-29, PU-EXT-3-30, PU-EXT-3-31, PU-EXT-3-32, PU-EXT-3-33, PU-EXT-3-34, PU-EXT-3-35, PU-EXT-3-36, PU-EXT-3-37, PU-EXT-3-38, PU-EXT-3-39, PU-EXT-3-40, PU-EXT-3-41, PU-EXT-3-42, PU-EXT-3-43, PU-EXT-3-44, PU-EXT-3-45, PU-EXT-3-46, PU-EXT-3-47, PU-EXT-3-48, PU-EXT-3-49, PU-EXT-3-50, PU-EXT-3-51, PU-EXT-3-52, PU-EXT-3-53, PU-EXT-3-54, PU-EXT-3-55, PU-EXT-3-56, PU-EXT-3-57, PU-EXT-3-58, PU-EXT-3-59, PU-EXT-3-60, PU-EXT-3-61, PU-EXT-3-62, PU-EXT-3-63, PU-EXT-3-64, PU-EXT-3-65, PU-EXT-3-66, PU-EXT-3-67, PU-EXT-3-68, PU-EXT-3-69, PU-EXT-3-70, PU-EXT-3-71, PU-EXT-3-72, PU-EXT-3-73, PU-EXT-3-74, PU-EXT-3-75, PU-EXT-3-76, PU-EXT-3-77, PU-EXT-3-78, PU-EXT-3-79, PU-EXT-3-80, PU-EXT-3-81, PU-EXT-3-82, PU-EXT-3-83, PU-EXT-3-84, PU-EXT-3-85, PU-EXT-3-86, PU-EXT-3-87, PU-EXT-3-88, PU-EXT-3-89, PU-EXT-3-90, PU-EXT-3-91, PU-EXT-3-92, PU-EXT-3-93, PU-EXT-3-94, PU-EXT-3-95, PU-EXT-3-96, PU-EXT-3-97, PU-EXT-3-98, PU-EXT-3-99, PU-EXT-3-100, PU-EXT-3-101, PU-EXT-3-102, PU-EXT-3-103, PU-EXT-3-104, PU-EXT-3-105, PU-EXT-3-106, PU-EXT-3-107, PU-EXT-3-108, PU-EXT-3-109, PU-EXT-3-110, PU-EXT-3-111, PU-EXT-3-112, PU-EXT-3-113, PU-EXT-3-114, PU-EXT-3-115, PU-EXT-3-116, PU-EXT-3-117, PU-EXT-3-118, PU-EXT-3-119, PU-EXT-3-120, PU-EXT-3-121, PU-EXT-3-122, PU-EXT-3-123, PU-EXT-3-124, PU-EXT-3-125, PU-EXT-3-126, PU-EXT-3-127, PU-EXT-3-128, PU-EXT-3-129, PU-EXT-3-130, PU-EXT-3-131, PU-EXT-3-132, PU-EXT-3-133, PU-EXT-3-134, PU-EXT-3-135, PU-EXT-3-136, PU-EXT-3-137, PU-EXT-3-138, PU-EXT-3-139, PU-EXT-3-140, PU-EXT-3-141, PU-EXT-3-142, PU-EXT-3-143, PU-EXT-3-144, PU-EXT-3-145, PU-EXT-3-146, PU-EXT-3-147, PU-EXT-3-148, PU-EXT-3-149, PU-EXT-3-150</p>	<p>Iloteo inmueble urbano inscrito en el Registro General de la Propiedad de la Zona Central, al número doscientos veintidós (226), folio ciento cincuenta y cinco (150) de libro veinte (20) de Guatemala</p>	<p>NIT: 6166563</p>	<p>Q 79,786.80 Q 13,883,251.20</p>
	PUBLICIDAD	14.5 AÑOS	<p>Ep. 13 de fecha 28/08/2020 y modificación Ep. 24 de fecha 10/11/2020</p>	PROPIETARIO:	<p>Estado de Guatemala</p>

ASESORIA  
**TECNA**  
 LINDO Q. DE  
 DIRECCIÓN GENERAL  
 DE JURISDICCION GENERAL  
 DE DEFENSORIA INSTITUCIONAL



2	Publicidad	10 años	Ep. 85 de fecha 29/12/2007	UBICACIÓN FÍSICA:		Aeropuerto Internacional La Aurora *** Bien inmueble urbano inscrito en el Registro General de la Propiedad de la Zona Central, al número doscientos veintidós (226), folio ciento cincuenta (150) de libro veinte (20) de Guatemala	NOMBRE:	Media Airport System, S.A.	\$ 17,236.00	\$ 2,066,320.00
				Área / mts²	FINCA:					
						LOCAL				
						PROPIETARIO:				
<b>AERÓDROMO DE PUERTO BARRIOS</b>										
1	PB-OF-3	2 años	Contrato Administrativo DS 32-2022, de fecha 09/11/2022	UBICACIÓN FÍSICA:		Aeródromo de Puerto Barrios 6 Bien inmueble urbano inscrito en el Registro General de la Propiedad de la Zona Central, al número doscientos veintidós (226), folio ciento cincuenta (150) de libro veinte (20) de Guatemala	NOMBRE:	AERODROMO DE PUERTO BARRIOS	Q. 483.84	Q. 14,861.12
				Área MTS 2	FINCA:					
						OFICINA				
						PROPIETARIO:				


**SECRETARÍA**  
 UNIDAD DE ASesorIA  
 DIRECCIÓN GENERAL  
 DE AERONÁUTICA CIVIL



ENTIDAD: DIRECCIÓN GENERAL DE AERONÁUTICA CIVIL  
 DIRECCIÓN: 9a. Avenida 14-75, zona 13 ciudad  
 HORARIO DE ATENCIÓN: DE 9:00 a 17:00 horas  
 FECHA DE ACTUALIZACIÓN: 31/03/2024  
 MES DE: MARZO


No.	HANGAR	MOTIVO DEL ARRENDAMIENTO Y USO	PLAZO	FECHA DE APROBACION DEL CONTRATO	CARACTERÍSTICAS DEL BIEN	ARRENDATARIO	VALOR MENSUAL	MONTO TOTAL DEL CONTRATO	
1	S/N	Áreas de Hangar	15 años	Contrato Nbrevo EP. No. 94 de fecha 26/12/2018 Notario Sergio Antonio Escobar Esteban.	ÁREA	NOMBRE:	Q.246.818.39	Q.44,427,310.20	
					147,311.96 m <sup>2</sup>	Bien inmueble urbano inscrito en el Registro General de la Propiedad de la Zona Central, al número doscientos veintiséis (226), folio ciento cincuenta (150) de libro veinte (20) de Guatemala			Aeroclub de Guatemala
					FINCA:	TIPO:			NIT:
					Polígono Aeroclub Estado de Guatemala	300672-7			
					UBICACIÓN FÍSICA:				
					ÁREA	NOMBRE:			
					225,00 m <sup>2</sup>	Ingenieros M & T, Sociedad Anónima			
2	A-1	Áreas de Hangar	2 AÑOS	CONTRATO ADMINISTRATIVO DS-0048-2019	FINCA:		Q.882.00	Q.21,168.00	
					Bien inmueble urbano inscrito en el Registro General de la Propiedad de la Zona Central, al número doscientos veintiséis (226), folio ciento cincuenta (150) de libro veinte (20) de Guatemala				
					TIPO:	TIPO:			NIT:
					Hangar Estado de Guatemala Aeropuerto Internacional La Aurora	323055			
					UBICACIÓN FÍSICA:				

**TEJERUCAL**  
 DIRECCIÓN GENERAL DE AERONÁUTICA CIVIL  
 JURIDICA  
 UNIDAD DE ASESORIA



3	A-2	Áreas de Hangar	15 AÑOS	E.P. NUMERO 31 DE FECHA 21/05/2020 NOTARIO ALVARO HURTADO BOCALETTI EP 38 de fecha 17/08/2021 Modificación de Plazo	304.50 m <sup>2</sup>	NOMBRE: Bien inmueble urbano inscrito en el Registro General de la Propiedad de la Zona Central, al número doscientos veintiséis (226), folio ciento cincuenta (150) de libro veinte (20) de Guatemala	TG-GUY, SOCIEDAD ANONIMA	Q. 2,047.12	Q	368,481.60		
											TIPO: Hangar	NIT: 19554206
											PROPIETARIO: Estado de Guatemala	
											UBICACIÓN FÍSICA: Aeropuerto Internacional La Aurora	
4	A-3	Áreas de Hangar	15 años	EP No. 11 de fecha 12/03/2021 Notario Alvaro Hurtado Bocalletti EP 39 de fecha 17/08/2021 Modificación de Plazo	225.00 m <sup>2</sup>	NOMBRE: Bien inmueble urbano inscrito en el Registro General de la Propiedad de la Zona Central, al número doscientos veintiséis (226), folio ciento cincuenta (150) de libro veinte (20) de Guatemala	JEAN MAXIME MDREL DEPOCAS	Q. 882.00	Q	158,760.00		
											TIPO: Hangar	NIT: 1408895
											PROPIETARIO: Estado de Guatemala	
											UBICACIÓN FÍSICA: Aeropuerto Internacional La Aurora	
5	A-4	Áreas de Hangar	2 años	CONTRATO ADMITIVO, No. DS-08-2022 DE FECHA 31/01/2022	225.00 m <sup>2</sup>	NOMBRE: Bien inmueble urbano inscrito en el Registro General de la Propiedad de la Zona Central, al número doscientos veintiséis (226), folio ciento cincuenta (150) de libro veinte (20) de Guatemala	NORBENIK, S.A.	Q. 1,260.00	Q	30,240.00		
											TIPO: Hangar	NIT: 4852632-0
											PROPIETARIO: Estado de Guatemala	
											UBICACIÓN FÍSICA: Aeropuerto Internacional La Aurora	

  
 UNIDAD DE ASESORIA JURÍDICA  
 DIRECCIÓN GENERAL DE AERONÁUTICA CIVIL





6	A-5	Áreas de Hangar	2 AÑOS	CONTRATO ADMINISTRATIVO No. DS-27-2021	465.49 m <sup>2</sup>	NOMBRE:	AGRICOLA CAMPO LLANO, S.A.	Q	3,414.79	Q	81,954.96	
							FINCA:					Bien inmueble urbano inscrito en el Registro General de la Propiedad de la Zona Central, al número doscientos veintiséis (226), folio ciento cincuenta (150) de libro veinte (20) de Guatemala
							TIPO:					Hangar
							PROPIETARIO:					Estado de Guatemala
						UBICACIÓN FÍSICA:						
7	B-1	Áreas de Hangar	10 años	DS-114-2015 15/12/2015	270.00 m <sup>2</sup>	NOMBRE:	PLANTACIONES NAHUALATE, S.A.	Q	Q.1.112.04	Q	Q.133,444.80	
							FINCA:					Bien inmueble urbano inscrito en el Registro General de la Propiedad de la Zona Central, al número doscientos veintiséis (226), folio ciento cincuenta (150) de libro veinte (20) de Guatemala
							TIPO:					Hangar
							PROPIETARIO:					Estado de Guatemala
						UBICACIÓN FÍSICA:						
8	B-2	Áreas de Hangar	2 AÑOS	CONTRATO ADMINISTRATIVO No. DS-060-2019, 12/09/2019	337.50 m <sup>2</sup>	NOMBRE:	INVERSIONES Y BIENES DEL ATLANTICO, S.A.	Q	Q.3.823.82	Q	Q.91,771.68	
							FINCA:					Bien inmueble urbano inscrito en el Registro General de la Propiedad de la Zona Central, al número doscientos veintiséis (226), folio ciento cincuenta (150) de libro veinte (20) de Guatemala
							TIPO:					Hangar
							PROPIETARIO:					Estado de Guatemala
						UBICACIÓN FÍSICA:						

  
**TEDCAC**  
 UNIDAD DE ASESORÍA  
 JURÍDICA GENERAL  
 DIRECCIÓN GENERAL DE AERONÁUTICA CIVIL

9	B-3	Áreas de Hangar	2 AÑOS	CONTRATO ADMINISTRATIVO DS-38-2021, de fecha 19/10/2021	ÁREA	270.00 m <sup>2</sup>	NOMBRE:	FUMIGACIONES Y AEROSERVICIOS, S.A.	Q.1.512.00	Q.36,288.00
					FINCA:	Bien inmueble urbano inscrito en el Registro General de la Propiedad de la Zona Central, al número doscientos veintiséis (226), folio ciento cincuenta (150) de libro veinte (20) de Guatemala				
					TIPO:	Hangar	NIT:	1535609		
					PROPIETARIO:	Estado de Guatemala				
					UBICACIÓN FÍSICA:	Aeropuerto Internacional La Aurora				
10	B-4	Áreas de Hangar	2 AÑOS	CONTRATO ADMINISTRATIVO No. DS-39-2021 DE FECHA 19/10/2021	ÁREA	270.00 m <sup>2</sup>	NOMBRE:	INVERSIONES DEL PACIFICO, S.A.	Q.1.512.00	Q.26,288.00
					FINCA:	Bien inmueble urbano inscrito en el Registro General de la Propiedad de la Zona Central, al número doscientos veintiséis (226), folio ciento cincuenta (150) de libro veinte (20) de Guatemala				
					TIPO:	Hangar	NIT:	1684825		
					PROPIETARIO:	Estado de Guatemala				
					UBICACIÓN FÍSICA:	Aeropuerto Internacional La Aurora				

**INTEGRA**  
 JURADO GENERAL  
 DIRECCION GENERAL  
 DE AERONAUTICA CIVIL  
 UNIDAD DE ASORIA

11	B-5	Áreas de Hangar	2 AÑOS	CONTRATO ADMINISTRATIVO No. DS-33-2021 DE FECHA 11/10/2021	<p>ÁREA</p> <p>195.00 m<sup>2</sup></p> <p>Bien inmueble urbano inscrito en el Registro General de la Propiedad de la Zona Central, al número doscientos veintiséis (226), folio ciento cincuenta (150) de libro veinte (20) de Guatemala</p> <p>FINCA:</p> <p>TIPO: Hangar</p> <p>PROPIETARIO: Estado de Guatemala</p> <p>UBICACIÓN FÍSICA: Aeropuerto Internacional La Aurora</p> <p>NOMBRE:</p> <p>NIT: 3-438619</p>			TRACTORES Y EQUIPOS, S.A.	Q. 1,992.00	Q. 26,208.00
					<p>ÁREA</p> <p>261.30 m<sup>2</sup></p> <p>Bien inmueble urbano inscrito en el Registro General de la Propiedad de la Zona Central, al número doscientos veintiséis (226), folio ciento cincuenta (150) de libro veinte (20) de Guatemala</p> <p>FINCA:</p> <p>TIPO: Hangar</p> <p>PROPIETARIO: Estado de Guatemala</p> <p>UBICACIÓN FÍSICA: Aeropuerto Internacional La Aurora</p> <p>NOMBRE:</p> <p>NIT: 25661108</p>					
12	B-6	Áreas de Hangar	2 años	CONTRATO ADMINISTRATIVO No. DS-022-2021 de fecha 02/09/2021	<p>ÁREA</p> <p>261.30 m<sup>2</sup></p> <p>Bien inmueble urbano inscrito en el Registro General de la Propiedad de la Zona Central, al número doscientos veintiséis (226), folio ciento cincuenta (150) de libro veinte (20) de Guatemala</p> <p>FINCA:</p> <p>TIPO: Hangar</p> <p>PROPIETARIO: Estado de Guatemala</p> <p>UBICACIÓN FÍSICA: Aeropuerto Internacional La Aurora</p> <p>NOMBRE:</p> <p>NIT: 25661108</p>			JOSE DANIEL DUARTE GIL	Q. 1,924.95	Q. 46,198.80
					<p>ÁREA</p> <p>261.30 m<sup>2</sup></p> <p>Bien inmueble urbano inscrito en el Registro General de la Propiedad de la Zona Central, al número doscientos veintiséis (226), folio ciento cincuenta (150) de libro veinte (20) de Guatemala</p> <p>FINCA:</p> <p>TIPO: Hangar</p> <p>PROPIETARIO: Estado de Guatemala</p> <p>UBICACIÓN FÍSICA: Aeropuerto Internacional La Aurora</p> <p>NOMBRE:</p> <p>NIT: 25661108</p>					

UNIDAD DE ASESORIA  
 JURISDICCION GENERAL  
 DE AERONAUTICA CIVIL

13	B-7	Áreas de Hangar	2 AÑOS	CONTRATO ADMINISTRATIVO NO. DS-07-2023 de fecha 12/01/2023	<p>ÁREA: 195.00 m<sup>2</sup></p> <p>FINCA: Bien inmueble urbano inscrito en el Registro General de la Propiedad de la Zona Central, al número doscientos veintiséis (226), folio ciento cincuenta (150) de libro veinte (20) de Guatemala</p> <p>TIPO: Hangar</p> <p>PROPIETARIO: Estado de Guatemala</p> <p>UBICACIÓN FÍSICA: Aeropuerto Internacional La Aurora</p> <p>ÁREA: 195.00 m<sup>2</sup></p>	<p>NOMBRE: AIR TECH Goup, S.A.</p> <p>NIT: 95354751</p>	Q. 1,189.24	Q. 28,541.73
14	B-8	Áreas de Hangar	2 AÑOS	CONTRATO ADMINISTRATIVO No. DS-069-2019	<p>FINCA: Bien inmueble urbano inscrito en el Registro General de la Propiedad de la Zona Central, al número doscientos veintiséis (226), folio ciento cincuenta (150) de libro veinte (20) de Guatemala</p> <p>TIPO: Hangar</p> <p>PROPIETARIO: Estado de Guatemala</p> <p>UBICACIÓN FÍSICA: Aeropuerto Internacional La Aurora</p> <p>ÁREA: 225.00 m<sup>2</sup></p>	<p>NOMBRE: AGROPECUARIA POTES, S.A.</p> <p>NIT: 5430623</p>	Q. 764.4	Q. 18,345.60
15	B-9	Áreas de Hangar	10 años	DS-113-2015 10/12/2015	<p>FINCA: Bien inmueble urbano inscrito en el Registro General de la Propiedad de la Zona Central, al número doscientos veintiséis (226), folio ciento cincuenta (150) de libro veinte (20) de Guatemala</p> <p>TIPO: Hangar</p> <p>PROPIETARIO: Estado de Guatemala</p> <p>UBICACIÓN FÍSICA: Aeropuerto Internacional La Aurora</p> <p>ÁREA: 225.00 m<sup>2</sup></p>	<p>NOMBRE: GUATEVUELOS, S.A.</p> <p>NIT: 40834069</p>	Q. 882.00	Q. 105,840.00
16	B-10	Áreas de Hangar	2 AÑOS	CONTRATO ADMINISTRATIVO DS-066-2019 DE FECHA 04/10/2019	<p>FINCA: Bien inmueble urbano inscrito en el Registro General de la Propiedad de la Zona Central, al número doscientos veintiséis (226), folio ciento cincuenta (150) de libro veinte (20) de Guatemala</p> <p>TIPO: Hangar</p> <p>PROPIETARIO: Estado de Guatemala</p> <p>UBICACIÓN FÍSICA: Aeropuerto Internacional La Aurora</p>	<p>NOMBRE: ALQUIHELI, S.A.</p> <p>NIT: 25594648</p>	Q. 804.62	Q. 19,310.88

UNIDAD DE ASESORIA JURÍDICA DIRECCIÓN GENERAL DE AERONÁUTICA CIVIL

17	B-11	Áreas de Hangar	18 años	EP 102 17/01/2017 Notaria Flor Marina Rabanales Lemus	<p>ÁREA</p> <p>225.00 m<sup>2</sup></p> <p>FINCA: Bien inmueble urbano inscrito en el Registro General de la Propiedad de la Zona Central, al número doscientos veintiséis (226), folio ciento cincuenta (150) de libro veinte (20) de Guatemala</p> <p>TIPO: Hangar</p> <p>PROPIETARIO: Estado de Guatemala</p> <p>UBICACIÓN FÍSICA: Aeropuerto Internacional La Aurora</p> <p>ÁREA</p> <p>308.25 m<sup>2</sup></p> <p>FINCA: Bien inmueble urbano inscrito en el Registro General de la Propiedad de la Zona Central, al número doscientos veintiséis (226), folio ciento cincuenta (150) de libro veinte (20) de Guatemala</p> <p>TIPO: Hangar</p> <p>PROPIETARIO: Estado de Guatemala</p> <p>UBICACIÓN FÍSICA: Aeropuerto Internacional La Aurora</p>	<p>NOMBRE: LUIS ANTONIO GIRÓN VALDEZ</p> <p>NIT: 501116-7</p> <p>NOMBRE: COMPañÍA MANUFACTURERA Y DISTRIBUIDORA DE ALIMENTOS, S.A. / COMDALSA /</p> <p>NIT: 4555864</p>	<p>Q.1,458.22</p> <p>Q.26,247.96</p>	<p>Q.1,771.93</p> <p>Q.42,526.92</p>
18	B-12	Áreas de Hangar	2 AÑOS	CONTRATO ADMINISTRATIVO DS-06-2022 DE FECHA 31/01/2022	<p>ÁREA</p> <p>120.00 m<sup>2</sup></p> <p>FINCA: Bien inmueble urbano inscrito en el Registro General de la Propiedad de la Zona Central, al número doscientos veintiséis (226), folio ciento cincuenta (150) de libro veinte (20) de Guatemala</p> <p>TIPO: Hangar</p> <p>PROPIETARIO: Estado de Guatemala</p> <p>UBICACIÓN FÍSICA: Aeropuerto Internacional La Aurora</p>	<p>NOMBRE: CALYPSO MARINA, S.A.</p> <p>NIT: 83517480</p>	<p>Q.1,981.62</p> <p>Q.356,691.60</p>	<p>Q.18,792.24</p>
19	B-13	Áreas de Hangar	15 AÑOS	EP NO. 57 de fecha 13/12/2023, Notario María Karina Cortave Ruano	<p>ÁREA</p> <p>87.36 m<sup>2</sup></p> <p>FINCA: Bien inmueble urbano inscrito en el Registro General de la Propiedad de la Zona Central, al número doscientos veintiséis (226), folio ciento cincuenta (150) de libro veinte (20) de Guatemala</p> <p>TIPO: Hangar</p> <p>PROPIETARIO: Estado de Guatemala</p> <p>UBICACIÓN FÍSICA: Aeropuerto Internacional La Aurora</p>	<p>NOMBRE: EDGAR RENE REYES GARZONA</p> <p>NIT: 3575047</p>	<p>Q.1,981.62</p> <p>Q.356,691.60</p>	<p>Q.18,792.24</p>
20	B-14	Áreas de Hangar	2 AÑOS	CONTRATO ADMINISTRATIVO No. DS-41-2021, de fecha 19/10/2021	<p>ÁREA</p> <p>87.36 m<sup>2</sup></p> <p>FINCA: Bien inmueble urbano inscrito en el Registro General de la Propiedad de la Zona Central, al número doscientos veintiséis (226), folio ciento cincuenta (150) de libro veinte (20) de Guatemala</p> <p>TIPO: Hangar</p> <p>PROPIETARIO: Estado de Guatemala</p> <p>UBICACIÓN FÍSICA: Aeropuerto Internacional La Aurora</p>	<p>NOMBRE: EDGAR RENE REYES GARZONA</p> <p>NIT: 3575047</p>	<p>Q.1,981.62</p> <p>Q.356,691.60</p>	<p>Q.18,792.24</p>

UNIDAD DE ASESORÍA JURÍDICA DIRECCIÓN GENERAL DE AERONÁUTICA CIVIL

21	C-1	Áreas de Hangar	18 años	EP. 96, 13/10/2017, Notario Eno Ismael López Beyer	338.05m <sup>2</sup> Bien inmueble urbano inscrito en el Registro General de la Propiedad de la Zona Central, al número doscientos veintiséis (226), folio ciento cincuenta (150) de libro veinte (20) de Guatemala	NOMBRE:  NIT:	LA PANERÍA, SOCIEDAD ANÓNIMA	Q.1,641.27	Q.29,542.86	
										TIPO: Hangar
										PROPIETARIO: Estado de Guatemala
										UBICACIÓN FÍSICA: Aeropuerto Internacional La Aurora
22	C-2	Áreas de Hangar	15 AÑOS	EP 6, NOTARIO SEBASTIAN VASQUEZ SOLIS	225.00 m <sup>2</sup> Bien inmueble urbano inscrito en el Registro General de la Propiedad de la Zona Central, al número doscientos veintiséis (226), folio ciento cincuenta (150) de libro veinte (20) de Guatemala	NOMBRE:  NIT:	HELICOPTEROS AGUILA, SOCIEDAD ANÓNIMA	Q.1,260.00	Q.226,900.00	
										TIPO: Hangar
										PROPIETARIO: Estado de Guatemala
										UBICACIÓN FÍSICA: Aeropuerto Internacional La Aurora
23	C-3	Áreas de Hangar	5 años	EP No. 01 22/01/2020 Notario William Walter Monroy Lucero	150.00 m <sup>2</sup> Bien inmueble urbano inscrito en el Registro General de la Propiedad de la Zona Central, al número doscientos veintiséis (226), folio ciento cincuenta (150) de libro veinte (20) de Guatemala	NOMBRE:  NIT:	RODOLFO ESTRADA POSADAS	Q.13,44.01	Q.24,192.18	
										TIPO: Hangar
										PROPIETARIO: RODOLFO ESTRADA POSADAS
										UBICACIÓN FÍSICA: Aeropuerto Internacional La Aurora
24	C-4	Áreas de Hangar	2 años	CONTRATO ADMINISTRATIVO NUMERO DS-28-203 de fecha 02/06/2023	225.00m <sup>2</sup> Bien inmueble urbano inscrito en el Registro General de la Propiedad de la Zona Central, al número doscientos veintiséis (226), folio ciento cincuenta (150) de libro veinte (20) de Guatemala	NOMBRE:  NIT:	INNOVACIONES INTELEGENTES, SOCIEDAD ANONIMA	2096.82	50323.68	
										TIPO: Hangar
										PROPIETARIO: Estado de Guatemala
										UBICACIÓN FÍSICA: Aeropuerto Internacional La Aurora

UNIDAD DE ASesorIA  
JURIDICA  
DIRECCION GENERAL  
DE AERONAUTICA CIVIL

25	C-55	Áreas de Hangar	2 AÑOS	EP. 9 de fecha 24/11/2021, Notaria Adriana Victoria López Orizabal	ÁREA 278.57 m <sup>2</sup> Bien inmueble urbano inscrito en el Registro General de la Propiedad de la Zona Central, al número doscientos veintiséis (226), folio ciento cincuenta (150) de libro veinte (20) de Guatemala	FINCA: TIPO: PROPIETARIO: UBICACIÓN FÍSICA:	Hangar Estado de Guatemala Aeropuerto Internacional La Aurora	NOMBRE: NIT:	ELECTRONIKS, SOCIEDAD ANÓNIMA 47931027	1995.19	232222.8
26	C-5N	Áreas de Hangar	5 años	EP No. 88.17/09/2021 Notario William Walter Monroy Lucero	FINCA: TIPO: PROPIETARIO: UBICACIÓN FÍSICA:	Hangar Estado de Guatemala Aeropuerto Internacional La Aurora	NOMBRE: NIT:	SERVICIOS AEREOS GLOBALES, S.A.	Q. 3,595.02	Q. 215,701.20	
27	C-6	Áreas de Hangar	2 AÑOS	E.P. No. 27 DE FECHA 07/05/2020 LICDA. CELESTE ROCÍO ALVARADO MORA/ EP No. 47 MODIFICACION PLAZO	FINCA: TIPO: PROPIETARIO: UBICACIÓN FÍSICA:	Hangar Estado de Guatemala Aeropuerto Internacional La Aurora	NOMBRE: NIT:	BIGNONIA, S.A. 25647679	Q. 2,536.16	Q. 152,169.60	
28	C-7	Áreas de Hangar	2 años	CONTRATO ADMITIVO No. DS-66-2023, DE FECHA 28/12/2023	FINCA: TIPO: PROPIETARIO: UBICACIÓN FÍSICA:	Hangar Estado de Guatemala Aeropuerto Internacional La Aurora	NOMBRE: NIT:	JULIO CESAR GIRON BARILLAS 99581-9	Q. 1,260.00	Q. 30,240.00	

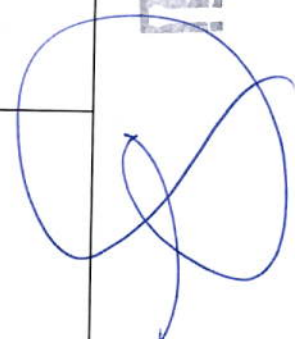
29	C-8	Áreas de Hangar	15 años	EP No. 42.02/09/2020 Notario Enio Ismael López Aguirre	225.00 m <sup>2</sup>	Finca:	Bien inmueble urbano inscrito en el Registro General de la Propiedad de la Zona Central, al número doscientos veintiséis (226), folio ciento cincuenta (150) de libro veinte (20) de Guatemala	CARLOS ALFONSO CASTILLO RAMÍREZ	Q.15,876.00
						TIPO:	Hangar		
						PROPIETARIO:	Estado de Guatemala		
						UBICACIÓN FÍSICA:	Aeropuerto Internacional La Aurora		
30	C-9-1	Áreas de Hangar	2 AÑOS	EP. No. 90 de fecha 18/05/2022, Notario Jose Rodrigo Muñoz	Finca:	Bien inmueble urbano inscrito en el Registro General de la Propiedad de la Zona Central, al número doscientos veintiséis (226), folio ciento cincuenta (150) de libro veinte (20) de Guatemala	FACTIBILIDAD, ANALISIS Y DESARROLLO INMOBILIARIO, S.A.	Q.882.00	
					TIPO:	Hangar			
					PROPIETARIO:	Estado de Guatemala			
					UBICACIÓN FÍSICA:	Aeropuerto Internacional La Aurora			
31	C-9-2	Áreas de Hangar	10 años	DS-012-2016 25/1/2016	Finca:	Bien inmueble urbano inscrito en el Registro General de la Propiedad de la Zona Central, al número doscientos veintiséis (226), folio ciento cincuenta (150) de libro veinte (20) de Guatemala	COMPañIA INMOBILIARIA SAN JOSE DEL SUR, S.A.	Q.948.03	
					TIPO:	Hangar			
					PROPIETARIO:	Estado de Guatemala			
					UBICACIÓN FÍSICA:	Aeropuerto Internacional La Aurora			
32	C-10	Áreas de Hangar	2 años	CONTRATO ADMITIVO No. DS-38-2023, DE FECHA 05/09/2023	Finca:	Bien inmueble urbano inscrito en el Registro General de la Propiedad de la Zona Central, al número doscientos veintiséis (226), folio ciento cincuenta (150) de libro veinte (20) de Guatemala	AEROVICTOR, S.A.	Q.1,193.64	
					TIPO:	Hangar			
					PROPIETARIO:	Estado de Guatemala			
					UBICACIÓN FÍSICA:	Aeropuerto Internacional La Aurora			
								Q.3,917.31	Q.94,015.49





33	D-1	Áreas de Hangar	15 años	EP 02/02/2021, Notario Julio Alberto Aquino Rodas	908.72 m <sup>2</sup>	Bien inmueble urbano inscrito en el Registro General de la Propiedad de la Zona Central, al número doscientos veintiséis (226), folio ciento cincuenta (150) de libro veinte (20) de Guatemala	SKY PARTS AND SUPPLIES, SOCIEDAD ANÓNIMA	Q.4,882.61	Q878,869.80
					FINCA:	NOMBRE:			
					TIPO:	NIT:			
					PROPIETARIO:	3736717			
					UBICACIÓN FÍSICA:	Aeropuerto Internacional La Aurora			
34	D-2	Áreas de Hangar	10 años	EP 17 Notaria Analucia Carrillo Mairroquin	600.00 m <sup>2</sup>	Bien inmueble urbano inscrito en el Registro General de la Propiedad de la Zona Central, al número doscientos veintiséis (226), folio ciento cincuenta (150) de libro veinte (20) de Guatemala	ELECTRONIKS, S.A.	Q.1882.32	Q.225,878.40
					FINCA:	NOMBRE:			
					TIPO:	NIT:			
					PROPIETARIO:	47931027			
					UBICACIÓN FÍSICA:	Aeropuerto Internacional La Aurora			
35	D-3	Áreas de Hangar	15 años	E.P. No. 4, 20/01/2020 Notario Rafael Antonio Porix Sian	225.00 m <sup>2</sup>	Bien inmueble urbano inscrito en el Registro General de la Propiedad de la Zona Central, al número doscientos veintiséis (226), folio ciento cincuenta (150) de libro veinte (20) de Guatemala	D3 INVESTMENT, SOCIEDAD ANONIMA.	Q.3,864.00	695,520.00
					FINCA:	NOMBRE:			
					TIPO:	NIT:			
					PROPIETARIO:				
					UBICACIÓN FÍSICA:	Aeropuerto Internacional La Aurora			
36	D-4	Áreas de Hangar	2 AÑOS	CONTRATO ADMINISTRATIVO No. DS 54-2021 20/12/2021	225.00 m <sup>2</sup>	Bien inmueble urbano inscrito en el Registro General de la Propiedad de la Zona Central, al número doscientos veintiséis (226), folio ciento cincuenta (150) de libro veinte (20) de Guatemala	ADMINISTRADORA IXAKEL, SOCIEDAD ANONIMA.	Q.1,260.00	30,240.00
					FINCA:	NOMBRE:			
					TIPO:	NIT:			
					PROPIETARIO:	3163709			
					UBICACIÓN FÍSICA:	Aeropuerto Internacional La Aurora			

**EDCAC** UNIDAD DE ASESORÍA JURÍDICA DIRECCIÓN GENERAL DE AERONÁUTICA CIVIL



37	D-5	Áreas de Hangar	2 AÑOS	CONTRATO ADMINISTRATIVO DS-44-2021 / 19/11/2021	ÁREA	270.00 m <sup>2</sup>	Bien inmueble urbano inscrito en el Registro General de la Propiedad de la Zona Central, al número doscientos veintiséis (226), folio ciento cincuenta (150) de libro veinte (20) de Guatemala	PAUL ENRIQUE ALVAREZ GONZALEZ	2,169.34 Q	52,064.16
					FINCA:					
					TIPO:	Hangar				
38	D-6	Áreas de Hangar	2 AÑOS	CONTRATO ADMINISTRATIVO No. DS-25-2019, de fecha 09/05/2019	ÁREA	450.00 m <sup>2</sup>	Bien inmueble urbano inscrito en el Registro General de la Propiedad de la Zona Central, al número doscientos veintiséis (226), folio ciento cincuenta (150) de libro veinte (20) de Guatemala	ANA LUCIA PRIETO GIORDANO DE PRADO	Q.2,142.00	Q.51,408.00
					FINCA:					
					TIPO:	Hangar				
39	D-7	Áreas de Hangar	2 AÑOS	EP. NO. 23, NOTARIA ANA VERENA KUHSEK RUIZ, de fecha 25/03/2021	ÁREA	225.00 m <sup>2</sup>	Bien inmueble urbano inscrito en el Registro General de la Propiedad de la Zona Central, al número doscientos veintiséis (226), folio ciento cincuenta (150) de libro veinte (20) de Guatemala	ALTITUDE, SOCIEDAD ANONIMA	Q.904.48	Q.21,707.52
					FINCA:					
					TIPO:	Hangar				




**DGAC**  
 UNIDAD DE ASESORÍA JURÍDICA  
 DIRECCIÓN GENERAL DE AERONÁUTICA CIVIL


40	D-8	Áreas de Hangar	2 AÑOS	CONTRATO ADMINISTRATIVO No. DS-23-2018, de fecha 27/03/2018	ÁREA	300.00 m <sup>2</sup>	EDNA HAYDEE ALONSO REYES DE YOUNG	Q.1.176.00	Q.28,224.00
					FINCA:	Bien inmueble urbano inscrito en el Registro General de la Propiedad de la Zona Central, al número doscientos veintiséis (226), folio ciento cincuenta (150) de libro veinte (20) de Guatemala			
					TIPO:	Hangar			
					PROPIETARIO:	Estado de Guatemala			
		UBICACIÓN FÍSICA:	Aeropuerto Internacional La Aurora		NIT:	2462745			
41	D-9	Áreas de Hangar	2 años	CONTRATO ADMITIVO. DS-64-2023	ÁREA	181.50 m <sup>2</sup>	GIZO INVERSIONES, S.A.	Q. 2,080.60	Q. 49,934.40
					FINCA:	Bien inmueble urbano inscrito en el Registro General de la Propiedad de la Zona Central, al número doscientos veintiséis (226), folio ciento cincuenta (150) de libro veinte (20) de Guatemala			
					TIPO:	Hangar			
					PROPIETARIO:	Estado de Guatemala			
		UBICACIÓN FÍSICA:	Aeropuerto Internacional La Aurora		NIT:	3762572			
42	D-10	Áreas de Hangar	2 años	CONTRATO ADMINISTRATIVO DS-36-2021, de fecha 15/10/2021	ÁREA	987.35 m <sup>2</sup>	EDNA HAYDEE ALONSO DE YOUNG	Q. 7,953.07	Q. 190,873.68
					FINCA:	Bien inmueble urbano inscrito en el Registro General de la Propiedad de la Zona Central, al número doscientos veintiséis (226), folio ciento cincuenta (150) de libro veinte (20) de Guatemala			
					TIPO:	Hangar			
					PROPIETARIO:	Estado de Guatemala			
		UBICACIÓN FÍSICA:	Aeropuerto Internacional La Aurora		NIT:	2462745			

  
 UNIDAD DE ASESORÍA JURÍDICA  
 DIRECCIÓN GENERAL DE AERONÁUTICA CIVIL



43	E-1	Áreas de Hangar	2 AÑOS	CONTRATO ADMITIVO. DS-18-2023, de fecha 24/03/2023	<p>ÁREA: 1185.34 m<sup>2</sup></p> <p>FINCA: Bien inmueble urbano inscrito en el Registro General de la Propiedad de la Zona Central, al número doscientos veintiséis (226), folio ciento cincuenta (150) de libro veinte (20) de Guatemala</p> <p>TIPO: Hangar</p> <p>PROPIETARIO: Estado de Guatemala</p> <p>UBICACIÓN FÍSICA: Aeropuerto Internacional La Aurora</p> <p>ÁREA: 1094.20 m<sup>2</sup></p>	<p>NOMBRE: LUCAR, Sociedad Anónima.</p> <p>NIT: 1189603</p>	Q. 6,942.76	Q. 165,626.24
44	E-2	Áreas de Hangar	2 años	CONTRATO ADMITIVO No. DS-07-2022 de fecha 31/01/2022	<p>ÁREA: 243.09 m<sup>2</sup></p> <p>FINCA: Bien inmueble urbano inscrito en el Registro General de la Propiedad de la Zona Central, al número doscientos veintiséis (226), folio ciento cincuenta (150) de libro veinte (20) de Guatemala</p> <p>TIPO: Hangar</p> <p>PROPIETARIO: Estado de Guatemala</p> <p>UBICACIÓN FÍSICA: Aeropuerto Internacional La Aurora</p>	<p>NOMBRE: GUSTAVO EDUARDO ALDANA OLIVA</p> <p>NIT: 1478842</p>	Q. 7,838.93	Q. 188,134.32
45	E-3	Áreas de Hangar	5 años	EP No. 24. 19/12/2019 Notario Patricia Lorena Marcucci Ruano	<p>ÁREA: 255.00 m<sup>2</sup></p> <p>FINCA: Bien inmueble urbano inscrito en el Registro General de la Propiedad de la Zona Central, al número doscientos veintiséis (226), folio ciento cincuenta (150) de libro veinte (20) de Guatemala</p> <p>TIPO: Hangar</p> <p>PROPIETARIO: Estado de Guatemala</p> <p>UBICACIÓN FÍSICA: Aeropuerto Internacional La Aurora</p>	<p>NOMBRE: CONTRAN, SOCIEDAD ANÓNIMA</p> <p>NIT: 33022</p>	Q. 562.50	Q. 33,750.00
46	E-4	Áreas de Hangar	2 años	CONTRATO ADMINISTRATIVO No. DS 42-2021, 22/10/2021	<p>ÁREA: 255.00 m<sup>2</sup></p> <p>FINCA: Bien inmueble urbano inscrito en el Registro General de la Propiedad de la Zona Central, al número doscientos veintiséis (226), folio ciento cincuenta (150) de libro veinte (20) de Guatemala</p> <p>TIPO: Hangar</p> <p>PROPIETARIO: Estado de Guatemala</p> <p>UBICACIÓN FÍSICA: Aeropuerto Internacional La Aurora</p>	<p>NOMBRE: MONICA YVONE ABDO MARINA DE RODAS</p> <p>NIT: 5088232</p>	Q. 1,579.20	Q. 37,900.80

**EDCA** UNIDAD DE ASESORÍA  
JURÍDICA  
DIRECCIÓN GENERAL  
DE AERONÁUTICA CIVIL



47	E-5	Áreas de Hangar	5 AÑOS	CONTRATO ADMINISTRATIVO DS-637-2019	300.00 m <sup>2</sup> Bien inmueble urbano inscrito en el Registro General de la Propiedad de la Zona Central, al número doscientos veintiséis (226), folio ciento cincuenta (150) de libro veinte (20) de Guatemala	FINCA:	Hangar	PM, SOCIEDAD ANÓNIMA	Q.1,206.24	Q.21,712.32	NOMBRE:	80558402	NIT:			
														TIPO:	NOMBRE:	
														PROPIETARIO:		NIT:
														UBICACIÓN FÍSICA:		
48	E-6	Áreas de Hangar	15 años	CEP No. 31, Notaria María Karina Cortave Ruano	450.00 m <sup>2</sup> Bien inmueble urbano inscrito en el Registro General de la Propiedad de la Zona Central, al número doscientos veintiséis (226), folio ciento cincuenta (150) de libro veinte (20) de Guatemala	FINCA:	Hangar	COSMOS TECHNOLOGIES, SOCIEDAD ANÓNIMA	Q. 2,520.00	Q. 453,600.00	NOMBRE:	95569743	NIT:			
														TIPO:	NOMBRE:	
														PROPIETARIO:		NIT:
														UBICACIÓN FÍSICA:		
49	E-7	Áreas de Hangar	15 años	EP No. 39 06/07/2023 María Karina Cortave Ruano	225.00m <sup>2</sup> Bien inmueble urbano inscrito en el Registro General de la Propiedad de la Zona Central, al número doscientos veintiséis (226), folio ciento cincuenta (150) de libro veinte (20) de Guatemala	FINCA:	Hangar	PLAZA COMERCIAL VALLE DEL SOL, S.A	Q. 1,280.33	Q. 230,459.40	NOMBRE:	29398584	NIT:			
														TIPO:	NOMBRE:	
														PROPIETARIO:		NIT:
														UBICACIÓN FÍSICA:		


  
**EDGAC** UNIDAD DE ASESORIA JURÍDICA  
 DIRECCIÓN GENERAL DE AERONÁUTICA CIVIL

50	E-8	EDNA HAYDEE ALONSO DE YOUNG	2 AÑOS	CONTRATO ADMINISTRATIVO DS-28-2021, 16/09/2021	<p>ÁREA</p> <p>FINCA:</p> <p>TIPO:</p> <p>PROPIETARIO:</p> <p>UBICACIÓN FÍSICA:</p> <p>ÁREA</p> <p>FINCA:</p> <p>TIPO:</p> <p>PROPIETARIO:</p> <p>UBICACIÓN FÍSICA:</p>	<p>450.00m<sup>2</sup></p> <p>Bien inmueble urbano inscrito en el Registro General de la Propiedad de la Zona Central, al número doscientos veintiséis (226), folio ciento cincuenta (150) de libro veinte (20) de Guatemala</p> <p>Hangar</p> <p>Estado de Guatemala</p> <p>Aeropuerto Internacional La Aurora</p> <p>360.00m<sup>2</sup></p> <p>Bien inmueble urbano inscrito en el Registro General de la Propiedad de la Zona Central, al número doscientos veintiséis (226), folio ciento cincuenta (150) de libro veinte (20) de Guatemala</p> <p>Hangar</p> <p>Estado de Guatemala</p> <p>Aeropuerto Internacional La Aurora</p> <p>360.00m<sup>2</sup></p> <p>Bien inmueble urbano inscrito en el Registro General de la Propiedad de la Zona Central, al número doscientos veintiséis (226), folio ciento cincuenta (150) de libro veinte (20) de Guatemala</p> <p>Hangar</p> <p>Estado de Guatemala</p> <p>Aeropuerto Internacional La Aurora</p>	<p>EDNA HAYDEE ALONSO DE YOUNG</p> <p>NOMBRE:</p> <p>2462745</p> <p>NIT:</p> <p>WORLD AIR SKY, SOCIEDAD ANONIMA</p> <p>NOMBRE:</p> <p>94245142</p> <p>NIT:</p> <p>BIENES CASTILLA, SOCIEDAD ANONIMA</p> <p>NOMBRE:</p> <p>26398354</p> <p>NIT:</p>	<p>Q. 3,024.00</p> <p>Q. 2,374.47</p> <p>Q. 2,016.00</p> <p>Q. 427,404.60</p> <p>Q. 48,384.00</p>	<p>72,576.00</p>	
51	E-9	Áreas de Hangar	15 AÑOS	ESCRITURA PUBLICA NO. 65, de fecha 23/05/2022						
52	E-10	Áreas de Hangar	2 AÑOS	CONTRATO ADMINISTRATIVO No. DS-04-2022, de fecha 05/01/2022						


  
 UNIDAD DE ASESORÍA JURÍDICA
   
 DIRECCIÓN GENERAL DE AERONÁUTICA CIVIL





53	E-11	Áreas de Hangar	10 AÑOS	EP No. 132 05/09/2019 Notario José Guillermo Castellanos Molina	360.00m <sup>2</sup> Bien inmueble urbano inscrito en el Registro General de la Propiedad de la Zona Central, al número doscientos veintiséis (226), folio ciento cincuenta (150) de libro veinte (20) de Guatemala	AVIFLEX, S.A. NOMBRE: 30022568 NIT:	Q.1,411.20	Q.169,344.00
					TIPO: Hangar PROPIETARIO: Estado de Guatemala UBICACIÓN FÍSICA: Aeropuerto Internacional La Aurora ÁREA: 600.50m <sup>2</sup>			
54	E-12	Áreas de Hangar	5 Años	EP. No. 17, 17/05/2021 Ante la Notaria Ana Sofía Escobar Escobar	Bien inmueble urbano inscrito en el Registro General de la Propiedad de la Zona Central, al número doscientos veintiséis (226), folio ciento cincuenta (150) de libro veinte (20) de Guatemala	CARLOS RENE TSCHEN VALLADARES NOMBRE: 934569 NIT:	Q.2,534.63	Q.152,077.80
					TIPO: Hangar PROPIETARIO: Estado de Guatemala UBICACIÓN FÍSICA: Aeropuerto Internacional La Aurora ÁREA: 1165.50m <sup>2</sup>			
55	F-1	Áreas de Hangar	5 años	ESC. P. NUMERO 16 FECHA 30/01/2020, Notario Jose Guillermo Castellanos Molina	Bien inmueble urbano inscrito en el Registro General de la Propiedad de la Zona Central, al número doscientos veintiséis (226), folio ciento cincuenta (150) de libro veinte (20) de Guatemala	AVIFLEX, S.A. NOMBRE: 52218406 NIT:	Q.5,051.14	Q.121,227.36
					TIPO: Hangar PROPIETARIO: Estado de Guatemala UBICACIÓN FÍSICA: Aeropuerto Internacional La Aurora			



UNIDAD DE ASESORÍA  
 JURÍDICA  
 DIRECCIÓN GENERAL  
 DE AERONÁUTICA CIVIL


56	F-4	Áreas de Hangar	15 años	EP. NO 19 de fecha 13/01/2020 Notario Sergio Antonio Escobar Esteban	<p>ÁREA</p> <p>FINCA:</p> <p>TIPO:</p> <p>PROPIETARIO:</p> <p>UBICACIÓN FÍSICA:</p>	<p>225.00m²</p> <p>Bien inmueble urbano inscrito en el Registro General de la Propiedad de la Zona Central, al número doscientos veintiséis (226), folio ciento cincuenta (150) de libro veinte (20) de Guatemala</p>	<p>NOMBRE:</p> <p>1198866-5</p> <p>NIT:</p>	OPERACIONES INDUSTRIALES Y AGROPECUARIAS, S.A.	Q.787.50	Q.9.450.00		
						<p>Hangar</p> <p>Estado de Guatemala</p> <p>Aeropuerto Internacional La Aurora</p>						
						<p>225.00m²</p> <p>Bien inmueble urbano inscrito en el Registro General de la Propiedad de la Zona Central, al número doscientos veintiséis (226), folio ciento cincuenta (150) de libro veinte (20) de Guatemala</p>						
58	F-6	Áreas de Hangar	2 años	E.P. 23 de fecha 26/07/2021 Notario Eider Estuardo Balcarcel Ramirez	<p>ÁREA</p> <p>FINCA:</p> <p>TIPO:</p> <p>PROPIETARIO:</p> <p>UBICACIÓN FÍSICA:</p>	<p>450.00m2</p> <p>Bien inmueble urbano inscrito en el Registro General de la Propiedad de la Zona Central, al número doscientos veintiséis (226), folio ciento cincuenta (150) de libro veinte (20) de Guatemala</p>	<p>NOMBRE:</p> <p>HANGAR F6, SOCIEDAD ANONIMA</p> <p>NIT:</p>	IMPORTADORA PACAMAS UNO, S.A.	882.00	158,780.00		
						<p>Hangar</p> <p>Estado de Guatemala</p> <p>Aeropuerto Internacional La Aurora</p>						
						<p>450.00m2</p> <p>Bien inmueble urbano inscrito en el Registro General de la Propiedad de la Zona Central, al número doscientos veintiséis (226), folio ciento cincuenta (150) de libro veinte (20) de Guatemala</p>						
59	F-7				<p>ÁREA</p> <p>FINCA:</p> <p>TIPO:</p> <p>PROPIETARIO:</p> <p>UBICACIÓN FÍSICA:</p>		<p>NOMBRE:</p> <p>69779597</p> <p>NIT:</p>		Q.	2,623.79	Q.	62,970.96






**UNIDAD DE ASESORÍA JURÍDICA**  
**DIRECCIÓN GENERAL DE AERONÁUTICA CIVIL**



60	F-8	Áreas de Hangar	2 AÑOS	CONTRATO ADMITIVO. No. DS-09-2022	225.00m <sup>2</sup>	Bien inmueble urbano inscrito en el Registro General de la Propiedad de la Zona Central, al número doscientos veintiséis (226), folio ciento cincuenta (150) de libro veinte (20) de Guatemala	FINCA:	ÁREA	225.00m <sup>2</sup>	NOMBRE:	PLANTACIONES DEL SUR, S.A.	Q	1,645.17	Q	39,484.08		
																TIPO:	Hangar
																PROPIETARIO:	Estado de Guatemala
																UBICACIÓN FÍSICA:	Aeropuerto Internacional La Aurora
61	F-9	Áreas de Hangar	5 AÑOS	Escritura Pública No 24 de fecha 5/03/2020 Notario Alvaro Hurtado Bocaletti	450.00m <sup>2</sup>	Bien inmueble urbano inscrito en el Registro General de la Propiedad de la Zona Central, al número doscientos veintiséis (226), folio ciento cincuenta (150) de libro veinte (20) de Guatemala	FINCA:	ÁREA	450.00m <sup>2</sup>	NOMBRE:	TRANSFORMADOR A METALÚRGICA, SOCIEDAD ANÓNIMA	Q	1,645.17	Q	39,484.08		
																TIPO:	Hangar
																PROPIETARIO:	Estado de Guatemala
																UBICACIÓN FÍSICA:	Aeropuerto Internacional La Aurora
62	F-10	Áreas de Hangar	10 años	DS-004-2016 11/01/2016	225.00m <sup>2</sup>	Bien inmueble urbano inscrito en el Registro General de la Propiedad de la Zona Central, al número doscientos veintiséis (226), folio ciento cincuenta (150) de libro veinte (20) de Guatemala	FINCA:	ÁREA	225.00m <sup>2</sup>	NOMBRE:	INVERSIONES MULTIPLES VERSA, S.A.	Q	1,924.42	Q	46,186.32		
																TIPO:	Hangar
																PROPIETARIO:	Estado de Guatemala
																UBICACIÓN FÍSICA:	Aeropuerto Internacional La Aurora
63	F-11	Áreas de Hangar	10 años	DS-004-2016 11/01/2016	225.00m <sup>2</sup>	Bien inmueble urbano inscrito en el Registro General de la Propiedad de la Zona Central, al número doscientos veintiséis (226), folio ciento cincuenta (150) de libro veinte (20) de Guatemala	FINCA:	ÁREA	225.00m <sup>2</sup>	NOMBRE:	INVERSIONES MULTIPLES VERSA, S.A.	Q	1,924.42	Q	46,186.32		
																TIPO:	Hangar
																PROPIETARIO:	Estado de Guatemala
																UBICACIÓN FÍSICA:	Aeropuerto Internacional La Aurora


  
**UNIDAD DE ASESORÍA JURÍDICA**  
**DIRECCIÓN GENERAL DE AERONÁUTICA CIVIL**

64	F-12	Áreas de Hangar	10 años	DS-120-2015 18/12/2015	<p>ÁREA</p> <p>FINCA:</p> <p>TIPO:</p> <p>PROPIETARIO:</p> <p>UBICACIÓN FÍSICA:</p>	225.00m <sup>2</sup>	<p>Bien inmueble urbano inscrito en el Registro General de la Propiedad de la Zona Central, al número doscientos veintiséis (226), folio ciento cincuenta (150) de libro veinte (20) de Guatemala</p> <p>Hangar</p> <p>Estado de Guatemala</p> <p>Aeropuerto Internacional La Aurora</p> <p>249.85m<sup>2</sup></p>	<p>NOMBRE:</p> <p>2001544-5</p> <p>NIT:</p>	<p>SERVICIOS DE PERSONAL ESPECIALIZADO, S.A.</p>	Q.932.82	Q.111,938.4
						225.00m <sup>2</sup>					
						225.00m <sup>2</sup>					
						225.00m <sup>2</sup>					
65	F-13	Áreas de Hangar	15 AÑOS	<p>ESCRITURA PUBLICA 130 DE FECHA 21/12/2022, Notario GANADY ALEXANDER BRAN MUÑOZ</p>	<p>TIPO:</p> <p>PROPIETARIO:</p> <p>UBICACIÓN FÍSICA:</p>	582.10m <sup>2</sup>	<p>Bien inmueble urbano inscrito en el Registro General de la Propiedad de la Zona Central, al número doscientos veintiséis (226), folio ciento cincuenta (150) de libro veinte (20) de Guatemala</p> <p>Hangar</p> <p>Estado de Guatemala</p> <p>Aeropuerto Internacional La Aurora</p>	<p>NOMBRE:</p> <p>7572000</p> <p>NIT:</p>	<p>INVERSION TURISTICA Y FORESTAL SAN JOSE, SOCIEDAD ANONIMA</p>	Q.1,552.18	Q.279,392.40
						582.10m <sup>2</sup>					
						582.10m <sup>2</sup>					
						582.10m <sup>2</sup>					
66	F-14	Áreas de Hangar	1 AÑO	DS-06-2023 de fecha 12/01/2023	<p>TIPO:</p> <p>PROPIETARIO:</p> <p>UBICACIÓN FÍSICA:</p>	582.10m <sup>2</sup>	<p>Bien inmueble urbano inscrito en el Registro General de la Propiedad de la Zona Central, al número doscientos veintiséis (226), folio ciento cincuenta (150) de libro veinte (20) de Guatemala</p> <p>Hangar</p> <p>Estado de Guatemala</p> <p>Aeropuerto Internacional La Aurora</p>	<p>NOMBRE:</p> <p>129270-6</p> <p>NIT:</p>	<p>MANUEL GUILLERMO ORTIZ DALCHOW</p>	Q.4,481.18	Q.53,774.16
						582.10m <sup>2</sup>					
						582.10m <sup>2</sup>					
						582.10m <sup>2</sup>					


  
  
 UNIDAD DE ASESORIA JURÍDICA  
 DIRECCIÓN GENERAL DE AERONÁUTICA CIVIL

67	F-15	Áreas de Hangar	5 años	E.P. No. 54 24/10/2019 Notario Sergio Antonio Escobar Estaban	<p>ÁREA: 225.00m<sup>2</sup></p> <p>FINCA: Bien inmueble urbano inscrito en el Registro General de la Propiedad de la Zona Central, al número doscientos veintiséis (226), folio ciento cincuenta (150) de libro veinte (20) de Guatemala</p> <p>TIPO: Hangar</p> <p>PROPIETARIO: Estado de Guatemala</p> <p>UBICACIÓN FÍSICA: Aeropuerto Internacional La Aurora</p> <p>ÁREA: 225.00m<sup>2</sup></p> <p>FINCA: Bien inmueble urbano inscrito en el Registro General de la Propiedad de la Zona Central, al número doscientos veintiséis (226), folio ciento cincuenta (150) de libro veinte (20) de Guatemala</p> <p>TIPO: Hangar</p> <p>PROPIETARIO: Estado de Guatemala</p> <p>UBICACIÓN FÍSICA: Aeropuerto Internacional La Aurora</p>	<p>NOMBRE: GILBERT WAYNE DANIELS JACKSON</p> <p>NIT: 5101-2</p>	Q.882.00	Q.52,920.00
68	F-15A	Áreas de Hangar	5 años	EP No. 57 25/11/2019 Notario Sergio Antonio Esteban Escobar	<p>ÁREA: 225.00m<sup>2</sup></p> <p>FINCA: Bien inmueble urbano inscrito en el Registro General de la Propiedad de la Zona Central, al número doscientos veintiséis (226), folio ciento cincuenta (150) de libro veinte (20) de Guatemala</p> <p>TIPO: Hangar</p> <p>PROPIETARIO: Estado de Guatemala</p> <p>UBICACIÓN FÍSICA: Aeropuerto Internacional La Aurora</p> <p>ÁREA: 225.00m<sup>2</sup></p> <p>FINCA: Bien inmueble urbano inscrito en el Registro General de la Propiedad de la Zona Central, al número doscientos veintiséis (226), folio ciento cincuenta (150) de libro veinte (20) de Guatemala</p> <p>TIPO: Hangar</p> <p>PROPIETARIO: Estado de Guatemala</p> <p>UBICACIÓN FÍSICA: Aeropuerto Internacional La Aurora</p>	<p>NOMBRE: ROBERTO ALFONSO GUIROLA COBAR</p> <p>NIT: 77251-8</p>	Q.882.00	Q.52,920.00
69	F-16	Áreas de Hangar	2 AÑOS	CONTRATO ADMINISTRATIVO DS-03-2024 DE FECHA 31 DE ENERO DE 2024	<p>ÁREA: 225.00m<sup>2</sup></p> <p>FINCA: Bien inmueble urbano inscrito en el Registro General de la Propiedad de la Zona Central, al número doscientos veintiséis (226), folio ciento cincuenta (150) de libro veinte (20) de Guatemala</p> <p>TIPO: Hangar</p> <p>PROPIETARIO: Estado de Guatemala</p> <p>UBICACIÓN FÍSICA: Aeropuerto Internacional La Aurora</p> <p>ÁREA: 225.00m<sup>2</sup></p> <p>FINCA: Bien inmueble urbano inscrito en el Registro General de la Propiedad de la Zona Central, al número doscientos veintiséis (226), folio ciento cincuenta (150) de libro veinte (20) de Guatemala</p> <p>TIPO: Hangar</p> <p>PROPIETARIO: Estado de Guatemala</p> <p>UBICACIÓN FÍSICA: Aeropuerto Internacional La Aurora</p>	<p>NOMBRE: HECTOR GUILLERMO ZIMMERI MASSIS</p> <p>NIT: 1401610</p>	Q.1,260.00	30,240.00
70	F-17	Áreas de Hangar	2 AÑOS	DS-02-2022 DE FECHA 04/01/2022	<p>ÁREA: 225.00m<sup>2</sup></p> <p>FINCA: Bien inmueble urbano inscrito en el Registro General de la Propiedad de la Zona Central, al número doscientos veintiséis (226), folio ciento cincuenta (150) de libro veinte (20) de Guatemala</p> <p>TIPO: Hangar</p> <p>PROPIETARIO: Estado de Guatemala</p> <p>UBICACIÓN FÍSICA: Aeropuerto Internacional La Aurora</p> <p>ÁREA: 225.00m<sup>2</sup></p> <p>FINCA: Bien inmueble urbano inscrito en el Registro General de la Propiedad de la Zona Central, al número doscientos veintiséis (226), folio ciento cincuenta (150) de libro veinte (20) de Guatemala</p> <p>TIPO: Hangar</p> <p>PROPIETARIO: Estado de Guatemala</p> <p>UBICACIÓN FÍSICA: Aeropuerto Internacional La Aurora</p>	<p>NOMBRE: SANTEMAR, S.A.</p> <p>NIT: 1017330</p>	Q.1,443.47	34,643.28

71	F-18	Áreas de Hangar	2 AÑOS	CONTRATO ADMINISTRATIVO DS-03-2024 DE FECHA 31 DE ENERO DE 2024	<p>ÁREA: 270.00m<sup>2</sup></p> <p>FINCA: Bien inmueble urbano inscrito en el Registro General de la Propiedad de la Zona Central, al número doscientos veintiséis (226), folio ciento cincuenta (150) de libro veinte (20) de Guatemala</p> <p>TIPO: Hangar</p> <p>PROPIETARIO: Estado de Guatemala</p> <p>UBICACIÓN FÍSICA: Aeropuerto Internacional La Aurora</p> <p>ÁREA: 96.42m<sup>2</sup></p>	<p>NOMBRE: JUAN JOSE JOP GAZEL</p> <p>NIT: 1431633</p>	Q. 1.512.00	Q. 36,288.00
72	F-18A	Áreas de Hangar	15 años	EP. NO. 15 de fecha 29/07/2019, Notario Joel Otoniel Chávez Gramajo	<p>FINCA: Bien inmueble urbano inscrito en el Registro General de la Propiedad de la Zona Central, al número doscientos veintiséis (226), folio ciento cincuenta (150) de libro veinte (20) de Guatemala</p> <p>TIPO: Hangar</p> <p>PROPIETARIO: Estado de Guatemala</p> <p>UBICACIÓN FÍSICA: Aeropuerto Internacional La Aurora</p> <p>ÁREA: 419.84m<sup>2</sup></p>	<p>NOMBRE: TRANSPORTES AEREOS GUATEMALTECOS, S.A.</p> <p>NIT: 527303K</p>	Q. 1,207.63	Q. 28,983.12
73	F-19	Áreas de Hangar	15 años	EP. No. 16,29/07/2019, Notario Joel Otoniel Chávez	<p>FINCA: Bien inmueble urbano inscrito en el Registro General de la Propiedad de la Zona Central, al número doscientos veintiséis (226), folio ciento cincuenta (150) de libro veinte (20) de Guatemala</p> <p>TIPO: Hangar</p> <p>PROPIETARIO: Estado de Guatemala</p> <p>UBICACIÓN FÍSICA: Aeropuerto Internacional La Aurora</p>	<p>NOMBRE: TRANSPORTES AEREOS GUATEMALTECOS, S.A.</p> <p>NIT: 527303K</p>	Q. 3,761.77	Q. 67,711.86

UNIDAD DE ASESORÍA JURÍDICA  
DIRECCIÓN GENERAL DE AERONÁUTICA CIVIL


74	G-1	Áreas de Hangar	2 AÑOS	CONTRATO ADMINISTRATIVO DS-02-2024	<p>ÁREA: 360.00m<sup>2</sup></p> <p>FINCA: Bien inmueble urbano inscrito en el Registro General de la Propiedad de la Zona Central, al número doscientos veintiséis (226), folio ciento cincuenta (150) de libro veinte (20) de Guatemala</p> <p>TIPO: Hangar</p> <p>PROPIETARIO: Estado de Guatemala</p> <p>UBICACIÓN FÍSICA: Aeropuerto Internacional La Aurora</p> <p>ÁREA: 516.00m<sup>2</sup></p>	<p>NOMBRE:</p> <p>NIT:</p>	FUMIGACION AEREA, S.A.	Q. 2,016.00	Q. 48,384.00
75	G-2	Áreas de Hangar	15 AÑOS	EP No. 167 27/07/2017 Notario Jan Markus Bühr Vargas. EP. De Modificación No. 18 de fecha 20/04/2018, Notario Luis Alfonso Tobar Lima	<p>FINCA: Bien inmueble urbano inscrito en el Registro General de la Propiedad de la Zona Central, al número doscientos veintiséis (226), folio ciento cincuenta (150) de libro veinte (20) de Guatemala</p> <p>TIPO: Hangar</p> <p>PROPIETARIO: Estado de Guatemala</p> <p>UBICACIÓN FÍSICA: Aeropuerto Internacional La Aurora</p> <p>ÁREA: m<sup>2</sup></p>	<p>NOMBRE:</p> <p>NIT:</p>	COMERCIALIZADO RA LA MIEGO, S.A.	Q. 2,189.60	Q. 394,128.00
76	G-3	Áreas de Hangar	2 años	DS-03-2023 DE 11/01/2023	<p>FINCA: Bien inmueble urbano inscrito en el Registro General de la Propiedad de la Zona Central, al número doscientos veintiséis (226), folio ciento cincuenta (150) de libro veinte (20) de Guatemala</p> <p>TIPO: Hangar</p> <p>PROPIETARIO: Estado de Guatemala</p> <p>UBICACIÓN FÍSICA: Aeropuerto Internacional La Aurora</p>	<p>NOMBRE:</p> <p>NIT:</p>	MUSIGNA, S.A.	Q. 2,124.66	Q. 50,991.84



**EDGAC** UNIDAD DE ASESORÍA JURÍDICA  
DIRECCIÓN GENERAL DE AERONÁUTICA CIVIL

77	G-4	Áreas de Hangar	2 años	CONTRATO ADMINISTRATIVO No. DS-23-2021, de fecha 6/09/2021	<p>ÁREA: 290.43m<sup>2</sup></p> <p>FINCA: Bien inmueble urbano inscrito en el Registro General de la Propiedad de la Zona Central, al número doscientos veintiséis (226), folio ciento cincuenta (150) de libro veinte (20) de Guatemala</p> <p>TIPO: Hangar</p> <p>PROPIETARIO: Estado de Guatemala</p> <p>UBICACIÓN FÍSICA: Aeropuerto Internacional La Aurora</p>	ENRIQUE IBARGÜEN PUJÓL	Q.1,358.07	Q.32,593.68
78	G-5	Áreas de Hangar	10 años	DS-115-2015 16/12/2015	<p>ÁREA: 270.00m<sup>2</sup></p> <p>FINCA: Bien inmueble urbano inscrito en el Registro General de la Propiedad de la Zona Central, al número doscientos veintiséis (226), folio ciento cincuenta (150) de libro veinte (20) de Guatemala</p> <p>TIPO: Hangar</p> <p>PROPIETARIO: Estado de Guatemala</p> <p>UBICACIÓN FÍSICA: Aeropuerto Internacional La Aurora</p>	NEVALSA, S.A.		Q.127,008.00
79	G-6	Áreas de Hangar	15 años	EP. NO. 6 DE FECHA 8/02/2013 NOTARIO JOSE MANUEL HERRERA NAJARRO	<p>ÁREA: 270.00m<sup>2</sup></p> <p>FINCA: Bien inmueble urbano inscrito en el Registro General de la Propiedad de la Zona Central, al número doscientos veintiséis (226), folio ciento cincuenta (150) de libro veinte (20) de Guatemala</p> <p>TIPO: Hangar</p> <p>PROPIETARIO: Estado de Guatemala</p> <p>UBICACIÓN FÍSICA: Aeropuerto Internacional La Aurora</p>	DUBAI, SOCIEDAD ANÓNIMA	Q.1,058.40	Q.1,818.53
						8098964	Q	327,335.40

UNIDAD DE ASESORÍA JURÍDICA  
DIRECCIÓN GENERAL DE AERONÁUTICA CIVIL



80	G-7	Áreas de Hangar	15 AÑOS	EP. NO. 1 DE FECHA 12/01/2024 NOTARIO ERICK MILTON RODOLFO QUIMIMIEZA	ÁREA 276.74m <sup>2</sup> FINCA: Bien inmueble urbano inscrito en el Registro General de la Propiedad de la Zona Central, al número doscientos veintiséis (226), folio ciento cincuenta (150) de libro veinte (20) de Guatemala TIPO: Hangar PROPIETARIO: Estado de Guatemala UBICACIÓN FÍSICA: Aeropuerto Internacional La Aurora ÁREA 22.24m <sup>2</sup> FINCA: Bien inmueble urbano inscrito en el Registro General de la Propiedad de la Zona Central, al número doscientos veintiséis (226), folio ciento cincuenta (150) de libro veinte (20) de Guatemala TIPO: Hangar PROPIETARIO: Estado de Guatemala UBICACIÓN FÍSICA: Aeropuerto Internacional La Aurora	NOMBRE: DUBAI, SOCIEDAD ANÓNIMA NIT: 8098964	3,663.28 Q	659,390.40
81	G-9	Áreas de Hangar	10 años	CONTRATO ADMINISTRATIVO DS-26- 2021 DE FECHA 07/09/2021	ÁREA 294.09m <sup>2</sup> FINCA: Bien inmueble urbano inscrito en el Registro General de la Propiedad de la Zona Central, al número doscientos veintiséis (226), folio ciento cincuenta (150) de libro veinte (20) de Guatemala TIPO: Hangar PROPIETARIO: Estado de Guatemala UBICACIÓN FÍSICA: Aeropuerto Internacional La Aurora	NOMBRE: DISCOL, SOCIEDAD ANÓNIMA NIT: 30492890	Q.1,991.36	47,792.64
82	G-9A	Áreas de Hangar	15 años	EP. No. 18, 29/07/2019, Notario Joel Oroniel Chavez Gramajo	ÁREA 294.09m <sup>2</sup> FINCA: Bien inmueble urbano inscrito en el Registro General de la Propiedad de la Zona Central, al número doscientos veintiséis (226), folio ciento cincuenta (150) de libro veinte (20) de Guatemala TIPO: Hangar PROPIETARIO: Estado de Guatemala UBICACIÓN FÍSICA: Aeropuerto Internacional La Aurora	NOMBRE: TRANSPORTES AÉREOS GUATEMALTECOS, SOCIEDAD ANÓNIMA NIT: 527303K	Q.2,634.96	Q.47,429.28

  
 UNIDAD DE ASESORÍA  
 JURÍDICA  
 DIRECCIÓN GENERAL  
 DE AERONÁUTICA CIVIL

83	G-11	Áreas de Hangar	5 años	EP 367, de fecha 29/12/2003 Notario Juan José Morales Ruiz	ÁREA 222.00m <sup>2</sup> Bien inmueble urbano inscrito en el Registro General de la Propiedad de la Zona Central, al número doscientos veintiséis (226), folio ciento cincuenta (150) de libro veinte (20) de Guatemala	LUIS P. CHANG FIGUEROA	Q.1,554.00	Q.93,240.00
84	G-12				TIPO: Hangar PROPIETARIO: Estado de Guatemala UBICACIÓN FÍSICA: Aeropuerto Internacional La Aurora	NOMBRE: 1494517-7 NIT:		
85	G-13	Áreas de Hangar	2 años	DS-059-2019, 06/07/2019	ÁREA 300.00m <sup>2</sup> Bien inmueble urbano inscrito en el Registro General de la Propiedad de la Zona Central, al número doscientos veintiséis (226), folio ciento cincuenta (150) de libro veinte (20) de Guatemala	ACEROS PREFABRICADO, S.A.		
86	G-14	Áreas de Hangar	2 años	CONTRATO ADMINISTRATIVO No. DS-11-2020, de fecha 14/7/2020	TIPO: Hangar PROPIETARIO: Estado de Guatemala UBICACIÓN FÍSICA: Aeropuerto Internacional La Aurora	NOMBRE: 11088 NIT:	Q.1,176.00	Q.21,168.00
87	G-15				ÁREA 600.00m <sup>2</sup> Bien inmueble urbano inscrito en el Registro General de la Propiedad de la Zona Central, al número doscientos veintiséis (226), folio ciento cincuenta (150) de libro veinte (20) de Guatemala	MARIO OSBALDO MENA STRIKER		
88	G-16	Áreas de Hangar	2 AÑOS	CONTRATO ADMINISTRATIVO No. DS-53-2021 20/12/2021	TIPO: Hangar PROPIETARIO: Estado de Guatemala UBICACIÓN FÍSICA: Aeropuerto Internacional La Aurora	NOMBRE: 1238833 NIT:	Q.2,731.26	Q.65,550.24
					ÁREA 380.00m <sup>2</sup> Bien inmueble urbano inscrito en el Registro General de la Propiedad de la Zona Central, al número doscientos veintiséis (226), folio ciento cincuenta (150) de libro veinte (20) de Guatemala	INVERSIONES LOS APOSENTOS, S.A.		
					TIPO: Hangar PROPIETARIO: Estado de Guatemala UBICACIÓN FÍSICA: Aeropuerto Internacional La Aurora	NOMBRE: 29647932 NIT:	Q. 2,138.89	Q. 51,333.36



89	G-17	Áreas de Hangar	15 años	EP. No. 17 29/07/2019, Ante la Notario Joel Otoniel Chavez Gramajo	89.79m <sup>2</sup> Bien inmueble urbano inscrito en el Registro General de la Propiedad de la Zona Central, al número doscientos veintiséis (226), folio ciento cincuenta (150) de libro veinte (20) de Guatemala	TRANSPORTES AEREOS GUATEMALTECOS, S.A.		Q.14,481.36
						NOMBRE:		
						TIPO:	527303K	
						PROPIETARIO: UBICACIÓN FÍSICA:	NIT:	
90	H-1	Áreas de Hangar	15 años	DS-015-2015 4/3/2015	1669.59m <sup>2</sup> Bien inmueble urbano inscrito en el Registro General de la Propiedad de la Zona Central, al número doscientos veintiséis (226), folio ciento cincuenta (150) de libro veinte (20) de Guatemala	LOSA INVERSIONES, S.A.		Q.804.52
						NOMBRE:		
						TIPO:		
						PROPIETARIO: UBICACIÓN FÍSICA:	NIT:	
91	H-3	Áreas de Hangar	5 años	EP. No. 32 12/12/2019 Notario Gloria María Tumín Aguilar	225.00m <sup>2</sup> Bien inmueble urbano inscrito en el Registro General de la Propiedad de la Zona Central, al número doscientos veintiséis (226), folio ciento cincuenta (150) de libro veinte (20) de Guatemala	RODRIGO GARCIA RENDUELES		Q.1,482,098.40
						NOMBRE:		
						TIPO:	216593	
						PROPIETARIO: UBICACIÓN FÍSICA:	NIT:	


UNIDAD DE ASESORIA  
JURÍDICA  
DIRECCIÓN GENERAL  
DE AERONÁUTICA

92	H-3-1	Áreas de Hangar	2 AÑOS	CONTRATO ADMINISTRATIVO DS-01-2024	<p>ÁREA: 225.00m<sup>2</sup></p> <p>FINCA: Bien inmueble urbano inscrito en el Registro General de la Propiedad de la Zona Central, al número doscientos veintiséis (226), folio ciento cincuenta (150) de libro veinte (20) de Guatemala</p> <p>TIPO: Hangar</p> <p>PROPIETARIO: Estado de Guatemala</p> <p>UBICACIÓN FÍSICA: Aeropuerto Internacional La Aurora</p>	<p>NOMBRE: JOSE SALAME MASSIS</p> <p>NIT: 202260-5</p>	Q. 1,304.35	Q. 31,304.35
93	H-4	Áreas de Hangar	10 años	DS-001-2012.9/1/2012	<p>ÁREA: 450.00m<sup>2</sup></p> <p>FINCA: Bien inmueble urbano inscrito en el Registro General de la Propiedad de la Zona Central, al número doscientos veintiséis (226), folio ciento cincuenta (150) de libro veinte (20) de Guatemala</p> <p>TIPO: Hangar</p> <p>PROPIETARIO: Estado de Guatemala</p> <p>UBICACIÓN FÍSICA: Aeropuerto Internacional La Aurora</p>	<p>NOMBRE: ARTRANS, S.A.</p> <p>NIT: 4640678-6</p>	Q. 1,575.00	Q. 189,000.00
94	H-5	Áreas de Hangar	15 años	E.P. NO. 5, Notario SEBASTIAN VASQUEZ SOLIS	<p>ÁREA: 739.90m<sup>2</sup></p> <p>FINCA: Bien inmueble urbano inscrito en el Registro General de la Propiedad de la Zona Central, al número doscientos veintiséis (226), folio ciento cincuenta (150) de libro veinte (20) de Guatemala</p> <p>TIPO: Hangar</p> <p>PROPIETARIO: Estado de Guatemala</p> <p>UBICACIÓN FÍSICA: Aeropuerto Internacional La Aurora</p>	<p>NOMBRE: HELIAGUILA, SOCIEDAD ANONIMA</p> <p>NIT: 103728228</p>	Q. 5,042.90	Q. 907,722.00

**EDCA** UNIDAD DE ASESORÍA JURÍDICA GENERAL DIRECCIÓN GENERAL DE AERONÁUTICA, S.A.

95	H-6	Áreas de Hangar	15 años	E. P. No. 8 18/02/2020 Notario Marlon Christian Reyes Cruz	1268.53m <sup>2</sup>	Bien inmueble urbano inscrito en el Registro General de la Propiedad de la Zona Central, al número doscientos veintiséis (226), folio ciento cincuenta (150) de libro veinte (20) de Guatemala  TIPO: Hangar PROPIETARIO: Estado de Guatemala UBICACIÓN FÍSICA: Aeropuerto Internacional La Aurora ÁREA: 7,600.47m <sup>2</sup>	NOMBRE:  NIT: 3474976	EMBAJADA DE LOS ESTADOS UNIDOS DE AMÉRICA (PARA EL PROGRAMA MOSCAMED)	Gratuito	****
96	HNW-3	DHL DE GUATEMALA	10 años	DS-008-2016 20/1/2016	Bien inmueble urbano inscrito en el Registro General de la Propiedad de la Zona Central, al número doscientos veintiséis (226), folio ciento cincuenta (150) de libro veinte (20) de Guatemala  TIPO: Hangar PROPIETARIO: Estado de Guatemala UBICACIÓN FÍSICA: Aeropuerto Internacional La Aurora ÁREA: 7089.08m <sup>2</sup>	NOMBRE:  NIT: 390362-1	DHL DE GUATEMALA	Q.45,661.07	Q.5,479,328.4	
97	HNW-5	AIRPLANE SERVICES, S.A.	15 años	Escritura Pública No. 6 5/2/2013 Dinora Noemí Cejilias Díaz	Bien inmueble urbano inscrito en el Registro General de la Propiedad de la Zona Central, al número doscientos veintiséis (226), folio ciento cincuenta (150) de libro veinte (20) de Guatemala  TIPO: Hangar PROPIETARIO: Estado de Guatemala UBICACIÓN FÍSICA: Aeropuerto Internacional La Aurora	NOMBRE:  NIT: 3984733-0	AIRPLANE SERVICES, S.A.	Q.35,445.40	Q.6,380,172.00	

  
 UNIDAD DE ASESORÍA  
 JURÍDICA  
 DIRECCIÓN GENERAL  
 DE AERONÁUTICA CIVIL



98	HNW-6A	CORPORACION AINCO, S.A.	10 años	Escritura Pública No. 5 14/06/2019 Joel Otoniel Chávez Gramajo	ÁREA 2304.80m <sup>2</sup> FINCA: Bien inmueble urbano inscrito en el Registro General de la Propiedad de la Zona Central, al número doscientos veintiséis (226), folio ciento cincuenta (150) de libro veinte (20) de Guatemala TIPO: Hangar PROPIETARIO: Estado de Guatemala UBICACIÓN FÍSICA: Aeropuerto Internacional La Aurora ÁREA 2322.25m <sup>2</sup> /162.91m <sup>2</sup>	NOMBRE: CORPORACION AINCO, S.A. NIT: 1165186 NIT: 0.9,034.82 C.1,084,178.40			
99	HNW-18	AERODESPACHOS, S.A.	18 meses	EP No. 8 21/2/2017 Lucy Elizabeth López Estrada	FINCA: Bien inmueble urbano inscrito en el Registro General de la Propiedad de la Zona Central, al número doscientos veintiséis (226), folio ciento cincuenta (150) de libro veinte (20) de Guatemala TIPO: Hangar PROPIETARIO: Estado de Guatemala UBICACIÓN FÍSICA: Aeropuerto Internacional La Aurora ÁREA 324.00m <sup>2</sup> /200.00m <sup>2</sup>	NOMBRE: AERODESPACHOS, S.A. NIT: 7048629 NIT: 0.22,267.03 C.400,806.54			
100	HNW-18A								
101	HNW-19	UNITED PARCEL SERVICE, CO. - UPS-	2 años	CONTRATO 121-2013 26/7/2013	FINCA: Bien inmueble urbano inscrito en el Registro General de la Propiedad de la Zona Central, al número doscientos veintiséis (226), folio ciento cincuenta (150) de libro veinte (20) de Guatemala TIPO: Hangar PROPIETARIO: Estado de Guatemala UBICACIÓN FÍSICA: Aeropuerto Internacional La Aurora	NOMBRE: UNITED PARCEL SERVICE, CO. -UPS- NIT: 2455873-7 NIT: 0.4,192.00 C.100,608.00			
102	HNW-19A								


103	HNW-20	GRUPO J.M., SOCIEDAD ANÓNIMA	15 años	EP No. 38 Notaria María Karina Cortave Ruano	1201.92 m <sup>2</sup> Bien inmueble urbano inscrito en el Registro General de la Propiedad de la Zona Central, al número doscientos veintiséis (226), folio ciento cincuenta (150) de libro veinte (20) de Guatemala	ÁREA	FINCA:	TIPO: PROPIETARIO: UBICACIÓN FÍSICA:	GRUPO J.M., SOCIEDAD ANÓNIMA	NOMBRE: NIT:	Q. 29,008.00 Q. 211,535.00 Q. 3,480,960.00
					Hangar Estado de Guatemala Aeropuerto Internacional La Aurora 7400.00m <sup>2</sup>				45265437		
105	HNW-22	TRANSPORTES AEREOS GUATEMALTECOS SOCIEDAD ANONIMA	10 años	EP No. 4 21/08/2017 Notario Luis Fernando Bermejo Quiñonez	Bien inmueble urbano inscrito en el Registro General de la Propiedad de la Zona Central, al número doscientos veintiséis (226), folio ciento cincuenta (150) de libro veinte (20) de Guatemala	ÁREA	FINCA:	TIPO: PROPIETARIO: UBICACIÓN FÍSICA:	TRANSPORTES AEREOS GUATEMALTECOS SOCIEDAD ANONIMA	NOMBRE: NIT:	Q. 29,008.00 Q. 3,480,960.00 Q. 3,480,960.00
					Hangar Estado de Guatemala Aeropuerto Internacional La Aurora 6764.43m <sup>2</sup>				527303K		
106	HSW-2	DISTRIBUIDORAQ PIPPER, S.A.	15 años	EP. No 9 de fecha 13/04/2021, Notaria Cindy Roxana Casasola Catalán	Bien inmueble urbano inscrito en el Registro General de la Propiedad de la Zona Central, al número doscientos veintiséis (226), folio ciento cincuenta (150) de libro veinte (20) de Guatemala	ÁREA	FINCA:	TIPO: PROPIETARIO: UBICACIÓN FÍSICA:	DISTRIBUIDORAQ PIPPER, S.A.	NOMBRE: NIT:	Q. 29,008.00 Q. 9,918.20 Q. 238,036.68
					Hangar Estado de Guatemala Aeropuerto Internacional La Aurora				4746473		



UNIDAD DE ASESORÍA JURÍDICA  
DIRECCIÓN GENERAL DE AERONÁUTICA C.U.I.L.

107	HSW-13	AEROCUB DE GUATEMALA	10 años	EP. No. 18 de fecha 13/01/2020, Notario Sergio Antonio Escobar Esteban	<p>ÁREA</p> <p>FINCA:</p> <p>TIPO:</p> <p>PROPIETARIO:</p> <p>UBICACIÓN FÍSICA:</p>	<p>9,624.63m<sup>2</sup></p> <p>Bien inmueble urbano inscrito en el Registro General de la Propiedad de la Zona Central, al número doscientos veintiséis (226), folio ciento cincuenta (150) de libro veinte (20) de Guatemala</p> <p>Hangar</p> <p>Estado de Guatemala</p> <p>Aeropuerto Internacional La Aurora</p>	<p>NOMBRE:</p> <p>NIT:</p>	<p>AEROCUB DE GUATEMALA</p> <p>XIOMARA BEATRIZ MARROQUÍN MARTINEZ/CAFETERIA TG-FOOD</p>	<p>Q.144,369.45</p> <p>Q.19,859.94</p>	<p>25986501</p>
108	HSW-14	ÁREA DE CAFETERÍA	5 años	EP. No. 46 de fecha 14/07/2020, ante el Notario Ana Lucía Cerna Marroquín	<p>ÁREA</p> <p>FINCA:</p> <p>TIPO:</p> <p>PROPIETARIO:</p> <p>UBICACIÓN FÍSICA:</p>	<p>123.14 m<sup>2</sup></p> <p>Bien inmueble urbano inscrito en el Registro General de la Propiedad de la Zona Central, al número doscientos veintiséis (226), folio ciento cincuenta (150) de libro veinte (20) de Guatemala</p> <p>LOCAL COMERCIAL</p> <p>Estado de Guatemala</p> <p>Aeropuerto Internacional La Aurora</p>	<p>NOMBRE:</p> <p>NIT:</p>	<p>28789075</p>	<p>Q.1,103.33</p>	
109	HSW-14A	AEROMECANICA	10 años	EP No. 78 28/11/2019 Notario Sergio Alejandro Peña Mandujano	<p>ÁREA</p> <p>FINCA:</p> <p>TIPO:</p> <p>PROPIETARIO:</p> <p>UBICACIÓN FÍSICA:</p>	<p>2857.39 m<sup>2</sup></p> <p>Bien inmueble urbano inscrito en el Registro General de la Propiedad de la Zona Central, al número doscientos veintiséis (226), folio ciento cincuenta (150) de libro veinte (20) de Guatemala</p> <p>Hangar</p> <p>Estado de Guatemala</p> <p>Aeropuerto Internacional La Aurora</p>	<p>NOMBRE:</p> <p>NIT:</p>	<p>BA AVIACIÓN, SOCIEDAD ANÓNIMA</p> <p>6315-0</p>	<p>Q.5,605.90</p>	<p>Q.396,354.00</p>

UNIDAD DE ASESORÍA JURÍDICA  
**EDGAC**  
 DIRECCIÓN GENERAL DE AERONÁUTICA CIVIL




110	I-3	ÁREA DE HANGAR	10 AÑOS	EP No. 26 02/03/2022, Notario Roberto Samuel Solorzano Hernandez	<p>ÁREA</p> <p>FINCA:</p> <p>TIPO:</p> <p>PROPIETARIO:</p> <p>UBICACIÓN FÍSICA:</p>	<p>4764.01m<sup>2</sup></p> <p>Bien inmueble urbano inscrito en el Registro General de la Propiedad de la Zona Central, al número doscientos veintiséis (226), folio ciento cincuenta (150) de libro veinte (20) de Guatemala</p>	<p>NOMBRE:</p> <p>5326168</p> <p>NIT:</p>	<p>HELICOPTEROS Y AVIONES DE GUATEMALA, SOCIEDAD ANÓNIMA</p>	<p>Q. 44,190.87</p> <p>Q.</p>	<p>5,302,904.40</p>
						<p>Hangar</p> <p>Estado de Guatemala</p> <p>Aeropuerto Internacional La Aurora</p>				
						<p>3122.63m<sup>2</sup></p>				
111	I-3A	ÁREA DE HANGAR	10 AÑOS	EP No. 27 02/03/2022, Notario Roberto Samuel Solorzano Hernandez	<p>ÁREA</p> <p>FINCA:</p> <p>TIPO:</p> <p>PROPIETARIO:</p> <p>UBICACIÓN FÍSICA:</p>	<p>Bien inmueble urbano inscrito en el Registro General de la Propiedad de la Zona Central, al número doscientos veintiséis (226), folio ciento cincuenta (150) de libro veinte (20) de Guatemala</p>	<p>NOMBRE:</p> <p>5326168</p> <p>NIT:</p>	<p>HELICOPTEROS Y AVIONES DE GUATEMALA, SOCIEDAD ANÓNIMA</p>	<p>Q. 22,575.32</p> <p>Q.</p>	<p>2,709,038.40</p>
						<p>Hangar</p> <p>Estado de Guatemala</p> <p>Aeropuerto Internacional La Aurora</p>				
						<p>1849.73m<sup>2</sup></p>				
112	I-4	ÁREA DE HANGAR	2 años	CONTRATO ADTIVO, No. DS-62-2023 J/12/2023	<p>ÁREA</p> <p>FINCA:</p> <p>TIPO:</p> <p>PROPIETARIO:</p> <p>UBICACIÓN FÍSICA:</p>	<p>Bien inmueble urbano inscrito en el Registro General de la Propiedad de la Zona Central, al número doscientos veintiséis (226), folio ciento cincuenta (150) de libro veinte (20) de Guatemala</p>	<p>NOMBRE:</p> <p>GUATE HANGAR, S.A.</p> <p>NIT:</p> <p>33075263</p>	<p>Q.14,268.59</p> <p>Q.342,446.92</p>		
						<p>Hangar</p> <p>Estado de Guatemala</p> <p>Aeropuerto Internacional La Aurora</p>				

**EDCAC** UNIDAD DE ASESORÍA JURÍDICA DIRECCIÓN GENERAL




113	J-1	ÁREA DE HANGAR	10 años	CONTRATO No. DS-009-2016 22/01/2016	ÁREA	195.00m <sup>2</sup>	Bien inmueble urbano inscrito en el Registro General de la Propiedad de la Zona Central, al número doscientos veintiséis (226), folio ciento cincuenta (150) de libro veinte (20) de Guatemala	NOMBRE:	AEROTAXIS, S.A.	Q.782.4	Q.93,888.00
					FINCA:						
					TIPO:	Hangar					
					PROPIETARIO:	Estado de Guatemala					
		UBICACIÓN FÍSICA:	Aeropuerto Internacional La Aurora		NIT:	460698-1					
114	J-2	ÁREA DE HANGAR	10 años	CONTRATO No. DS-010-2016 22/1/2016	ÁREA	267.00m <sup>2</sup>	Bien inmueble urbano inscrito en el Registro General de la Propiedad de la Zona Central, al número doscientos veintiséis (226), folio ciento cincuenta (150) de libro veinte (20) de Guatemala	NOMBRE:	IRMA YOLANDA MEDINILLA HERRERA	Q.1,974.85	Q.236,982.00
					FINCA:						
					TIPO:	Hangar					
					PROPIETARIO:	Estado de Guatemala					
		UBICACIÓN FÍSICA:	Aeropuerto Internacional La Aurora		NIT:	480443-0					
115	J-3	ÁREA DE HANGAR	15 años	EP No. 1 06/01/2017 Notario Luis Alfonso Tobar Lirio; EP. No. 17 de Modificación del 20/04/2018	ÁREA	3755.63m <sup>2</sup>	Bien inmueble urbano inscrito en el Registro General de la Propiedad de la Zona Central, al número doscientos veintiséis (226), folio ciento cincuenta (150) de libro veinte (20) de Guatemala	NOMBRE:	GIBSON, S.A.	Q.28,505.16	Q.5,130,928.80
					FINCA:						
					TIPO:	Hangar					
					PROPIETARIO:	Estado de Guatemala					
		UBICACIÓN FÍSICA:	Aeropuerto Internacional La Aurora		NIT:	26731282					
116	J-4	ÁREA DE HANGAR	2 Años	DS-12-2022 DE FECHA 15/03/2022	ÁREA	1890.05m <sup>2</sup>	Bien inmueble urbano inscrito en el Registro General de la Propiedad de la Zona Central, al número doscientos veintiséis (226), folio ciento cincuenta (150) de libro veinte (20) de Guatemala	NOMBRE:	SERVICIOS Y ASESORIAS GABO, S.A.	Q.25,072.12	Q.601,730.88
					FINCA:						
					TIPO:	Hangar					
					PROPIETARIO:	Estado de Guatemala					
		UBICACIÓN FÍSICA:	Aeropuerto Internacional La Aurora		NIT:	64432					






118	J-6	ÁREA DE HANGAR	2 años	CONTRATO No. DS-02-2023 DE 11/01/2023	<p>ÁREA</p> <p>FINCA: Bien inmueble urbano inscrito en el Registro General de la Propiedad de la Zona Central, al número doscientos veintiséis (226), folio ciento cincuenta (150) de libro veinte (20) de Guatemala</p> <p>TIPO: Hangar</p> <p>PROPIETARIO: Estado de Guatemala</p> <p>UBICACIÓN FÍSICA: Aeropuerto Internacional La Aurora</p> <p>ÁREA: 2095.61m<sup>2</sup></p>	<p>NOMBRE: SERVICIOS Y ASESORIAS GABO, S.A.</p> <p>NIT: 64432</p>	Q.7,580.10	Q.909,612.00								
									<p>FINCA: Bien inmueble urbano inscrito en el Registro General de la Propiedad de la Zona Central, al número doscientos veintiséis (226), folio ciento cincuenta (150) de libro veinte (20) de Guatemala</p> <p>TIPO: Hangar</p> <p>PROPIETARIO: Estado de Guatemala</p> <p>UBICACIÓN FÍSICA: Aeropuerto Internacional La Aurora</p> <p>ÁREA: 480.00m<sup>2</sup></p>	<p>NOMBRE: HELICOPTEROS SJT, S.A.</p> <p>NIT: 5326168</p>	Q.16,714.00	Q.2,005,680.00				
													<p>FINCA: Bien inmueble urbano inscrito en el Registro General de la Propiedad de la Zona Central, al número doscientos veintiséis (226), folio ciento cincuenta (150) de libro veinte (20) de Guatemala</p> <p>TIPO: Hangar</p> <p>PROPIETARIO: Estado de Guatemala</p> <p>UBICACIÓN FÍSICA: Aeropuerto Internacional La Aurora</p> <p>ÁREA: 4790.18m<sup>2</sup></p>	<p>NOMBRE: AVAU CALLAWAY Y COMPAÑÍA LIMITADA (AVCOM)</p> <p>NIT: 32015-3</p>	Q.2,400.00	Q.288,000.00



118	J-6	ÁREA DE HANGAR	2 años	CONTRATO No. DS-02-2023 DE 11/01/2023	1933.70m <sup>2</sup> Bien inmueble urbano inscrito en el Registro General de la Propiedad de la Zona Central, al número doscientos veintiséis (226), folio ciento cincuenta (150) de libro veinte (20) de Guatemala	SERVICIOS Y ASESORIAS GABO, S.A.	Q.7,580.10	Q.909,612.00
					Finca:			
					TIPO:	Hangar		
					PROPIETARIO:	Estado de Guatemala		
					UBICACIÓN FÍSICA:	Aeropuerto Internacional La Aurora		
					NOMBRE:	64432		
					NIT:			
119	J-7	ÁREA DE HANGAR	10 años	CONTRATO No. DS-064-2015 12/06/2015	2095.61m <sup>2</sup> Bien inmueble urbano inscrito en el Registro General de la Propiedad de la Zona Central, al número doscientos veintiséis (226), folio ciento cincuenta (150) de libro veinte (20) de Guatemala	HELICOPTEROS SIT, S.A.	Q.16,714.00	Q.2,005,680.00
					Finca:			
					TIPO:	Hangar		
					PROPIETARIO:	Estado de Guatemala		
					UBICACIÓN FÍSICA:	Aeropuerto Internacional La Aurora		
					NOMBRE:	5326168		
					NIT:			
120	K-1	ÁREA DE HANGAR	10 años	CONTRATO No. 76-2011 4/11/2011	480.00m <sup>2</sup> Bien inmueble urbano inscrito en el Registro General de la Propiedad de la Zona Central, al número doscientos veintiséis (226), folio ciento cincuenta (150) de libro veinte (20) de Guatemala		Q.16,714.00	Q.2,005,680.00
					Finca:			
					TIPO:	Hangar		
					PROPIETARIO:	Estado de Guatemala		
					UBICACIÓN FÍSICA:	Aeropuerto Internacional La Aurora		
					NOMBRE:	7550393-5		
					NIT:			
121	K-2	ÁREA DE HANGAR	15 años	CONTRATO ADMINISTRATIVO No. DS-081-2015 Y MODIFICACIÓN: DS-28-2018 06/04/2018	4790.18m <sup>2</sup> Bien inmueble urbano inscrito en el Registro General de la Propiedad de la Zona Central, al número doscientos veintiséis (226), folio ciento cincuenta (150) de libro veinte (20) de Guatemala	AYAU CALLAWAY Y COMPAÑÍA LIMITADA (AVCOM)	Q.2,400.00	Q.2,288,000.00
					Finca:			
					TIPO:	Hangar		
					PROPIETARIO:	Estado de Guatemala		
					UBICACIÓN FÍSICA:	Aeropuerto Internacional La Aurora		
					NOMBRE:	32015-3		
					NIT:			




UNIDAD DE ASESORIA JURÍDICA  
DIRECCIÓN GENERAL DE AERONÁUTICA CIVIL

122	K-2A	ÁREA DE HANGAR	15 años	E.P. No.7 de fecha 22/03/2018, ante Notaria Ada Luisa Alvado del Valle	<p>ÁREA: 3820.44m<sup>2</sup></p> <p>FINCA: Bien inmueble urbano inscrito en el Registro General de la Propiedad de la Zona Central, al número doscientos veintiséis (226), folio ciento cincuenta (150) de libro veinte (20) de Guatemala</p> <p>TIPO: Hangar</p> <p>PROPIETARIO: Estado de Guatemala</p> <p>UBICACIÓN FÍSICA: Aeropuerto Internacional La Aurora</p>	NOMBRE: SERVICIOS LARIMAR, SOCIEDAD ANÓNIMA	99231379	Q.26,270.46	Q.4,728,682.80
123	K-3	ÁREA DE HANGAR	5 años	E.P. No. 87 de fecha 9/09/2021 Notario William Walter Montroy Lucero	<p>ÁREA: 630.21m<sup>2</sup></p> <p>FINCA: Bien inmueble urbano inscrito en el Registro General de la Propiedad de la Zona Central, al número doscientos veintiséis (226), folio ciento cincuenta (150) de libro veinte (20) de Guatemala</p> <p>TIPO: Hangar</p> <p>PROPIETARIO: Estado de Guatemala</p> <p>UBICACIÓN FÍSICA: Aeropuerto Internacional La Aurora</p>	NOMBRE: SERVICIOS AGROPECUARIOS NACIONALES, SOCIEDAD ANÓNIMA	64556662	5,140.72	308,443.20
124	K-4	ÁREA DE HANGAR	15 años	E.P. No. 20 29/07/2019 Notario Joel Ortoniel Chávez Gramajo	<p>ÁREA: 4232.29m<sup>2</sup></p> <p>FINCA: Bien inmueble urbano inscrito en el Registro General de la Propiedad de la Zona Central, al número doscientos veintiséis (226), folio ciento cincuenta (150) de libro veinte (20) de Guatemala</p> <p>TIPO: Hangar</p> <p>PROPIETARIO: Estado de Guatemala</p> <p>UBICACIÓN FÍSICA: Aeropuerto Internacional La Aurora</p>	NOMBRE: TRANSPORTES AEREOS GUATEMALTECOS, S.A.	577303K	Q.32,995.68	Q.593,922.24

125	K-5	ÁREA DE HANGAR	2 AÑOS	CONTRATO ADMINISTRATIVO No. DS-10-2019, de fecha 19/03/2019	ÁREA	3032.16m <sup>2</sup>	ENLACES AEREOS, S.A.	Q.23,465.62	Q.563,174.88
					FINCA:	Bien inmueble urbano inscrito en el Registro General de la Propiedad de la Zona Central, al número doscientos veintiséis (226), folio ciento cincuenta (150) de libro veinte (20) de Guatemala			
					TIPO:	Hangar			
					PROPIETARIO:	Estado de Guatemala			
					UBICACIÓN FÍSICA:	Aeropuerto Internacional La Aurora	NIT:	5333531-7	
126	K-6	ÁREA DE HANGAR	2 AÑOS	CONTRATO ADMINISTRATIVO No. DS-11-2019, de fecha 19/03/2019	ÁREA	2063.23m <sup>2</sup>	DESARROLLO DE INVERSIONES ACULVINAC, S.A.	Q.16,110.53	Q.386,652.72
					FINCA:	Bien inmueble urbano inscrito en el Registro General de la Propiedad de la Zona Central, al número doscientos veintiséis (226), folio ciento cincuenta (150) de libro veinte (20) de Guatemala			
					TIPO:	Hangar			
					PROPIETARIO:	Estado de Guatemala			
					UBICACIÓN FÍSICA:	Aeropuerto Internacional La Aurora	NIT:	1198904-1	
127	K-7	ÁREA DE HANGAR	15 años	EP. No. 21, 29/07/2019, Notario Joel Otoniel Chávez Gramajo	ÁREA	2484.80m <sup>2</sup>	TRANSPORTES AEREOS GUATEMALTECOS, S.A.	Q.19,374.88	Q.348,747.84
					FINCA:	Bien inmueble urbano inscrito en el Registro General de la Propiedad de la Zona Central, al número doscientos veintiséis (226), folio ciento cincuenta (150) de libro veinte (20) de Guatemala			
					TIPO:	Hangar			
					PROPIETARIO:	Estado de Guatemala			
					UBICACIÓN FÍSICA:	Aeropuerto Internacional La Aurora	NOMBRE:	527303K	
							NIT:		


128	L-1	ÁREA DE HANGAR	10 años	CONTRATO No. DS-016-2016 02/02/2016	<p>ÁREA: 7843.47m<sup>2</sup></p> <p>FINCA: Bien inmueble urbano inscrito en el Registro General de la Propiedad de la Zona Central, al número doscientos veintiséis (226), folio ciento cincuenta (150) de libro veinte (20) de Guatemala</p> <p>TIPO: Hangar</p> <p>PROPIETARIO: Estado de Guatemala</p> <p>UBICACIÓN FÍSICA: Aeropuerto Internacional La Aurora</p>	<p>NOMBRE: AERONAVES, SOCIEDAD ANÓNIMA</p> <p>NIT: 347469</p>	Q.35,290.70	Q.4,234,884.00
129	L-1A				<p>ÁREA: 216.00m<sup>2</sup></p> <p>FINCA: Bien inmueble urbano inscrito en el Registro General de la Propiedad de la Zona Central, al número doscientos veintiséis (226), folio ciento cincuenta (150) de libro veinte (20) de Guatemala</p> <p>TIPO: Hangar</p> <p>PROPIETARIO: Estado de Guatemala</p> <p>UBICACIÓN FÍSICA: Aeropuerto Internacional La Aurora</p>	<p>NOMBRE: AERONAVES S.A.</p> <p>NIT: 347469</p>	1209.6	29,030.40
130	L-1B	ÁREA DE HANGAR	2 AÑOS	CONTRATO ADMINISTRATIVO DS-14-2022, 28/03/2022	<p>ÁREA: 216.00m<sup>2</sup></p> <p>FINCA: Bien inmueble urbano inscrito en el Registro General de la Propiedad de la Zona Central, al número doscientos veintiséis (226), folio ciento cincuenta (150) de libro veinte (20) de Guatemala</p> <p>TIPO: Hangar</p> <p>PROPIETARIO: Estado de Guatemala</p> <p>UBICACIÓN FÍSICA: Aeropuerto Internacional La Aurora</p>	<p>NOMBRE: AERONAVES S.A.</p> <p>NIT: 347469</p>	1209.6	29,030.40

**CDGAC** UNIDAD DE ASESORÍA JURÍDICA  
DIRECCIÓN GENERAL DE ADMINISTRACIÓN




131	L-2	ÁREA DE HANGAR	5 años	EP No. 27 13/02/2020 Notario Sergio Antonio Escobar Esteban	ÁREA	3684.92m <sup>2</sup>	NOMBRE:  IMPORTAVIA, S.A.	Q.25,082.51	Q.1,504,950.60
					FINCA:	Bien inmueble urbano inscrito en el Registro General de la Propiedad de la Zona Central, al número doscientos veintiséis (226), folio ciento cincuenta (150) de libro veinte (20) de Guatemala			
					TIPO:	Hangar			
132	L-3	ÁREA DE HANGAR	15 AÑOS	EP. 44 de fecha 13/08/2021 Notaria Ingrid Michelle Ortiz Paiz	ÁREA	2956.57m <sup>2</sup>	NOMBRE:  TRANSP. TERR Y AEREO DE CENTRO AMERICA, S.A.	Q.21,063.96	Q.3,791,511.00
					FINCA:	Bien inmueble urbano inscrito en el Registro General de la Propiedad de la Zona Central, al número doscientos veintiséis (226), folio ciento cincuenta (150) de libro veinte (20) de Guatemala			
					TIPO:	Hangar			
133	L-4	ÁREA DE HANGAR	5 años	EP No. 146 08/10/2004 Notario Juan Jose Morales Ruiz	ÁREA	8722.10m <sup>2</sup>	NOMBRE:  ARMANDO RENE MOREL ALTEMBACH Y COMPAÑIA LIMITADA	Q.11,091.00	Q.665,460.00
					FINCA:	Bien inmueble urbano inscrito en el Registro General de la Propiedad de la Zona Central, al número doscientos veintiséis (226), folio ciento cincuenta (150) de libro veinte (20) de Guatemala			
					TIPO:	Hangar			


  
 UNIDAD DE ASESORÍA JURÍDICA  
 DIRECCIÓN GENERAL DE AERONÁUTICA CIVIL



134	L-5	ÁREA DE HANGAR	4 años	EP. NO. 64 de fecha 27/05/2021, Notario Enlio Ismael López Beyer	ÁREA 4285.03m <sup>2</sup> FINCA: Bien inmueble urbano inscrito en el Registro General de la Propiedad de la Zona Central, al número doscientos veintiséis (226), folio ciento cincuenta (150) de libro veinte (20) de Guatemala TIPO: Hangar PROPIETARIO: Estado de Guatemala UBICACIÓN FÍSICA: Aeropuerto Internacional La Aurora	CAMPELLOS, SOCIEDAD ANÓNIMA NOMBRE: 3960684 NIT:	Q. 30,140.72	Q. 1,446,754.56
135	L-6							
136	L-7	ÁREA DE HANGAR	2 AÑOS	CONTRATO ADMITIVO. No. DS-35-2021 DE DE FECHA 11/10/2021	FINCA: Bien inmueble urbano inscrito en el Registro General de la Propiedad de la Zona Central, al número doscientos veintiséis (226), folio ciento cincuenta (150) de libro veinte (20) de Guatemala TIPO: Hangar PROPIETARIO: Estado de Guatemala UBICACIÓN FÍSICA: Aeropuerto Internacional La Aurora	TRANSLATIN, S.A NOMBRE: 2969751-4 NIT:	Q. 28,997.95	Q. 695,951.04
137	L-8	ÁREA DE HANGAR	10 años	DS-014-2016 28/01/2016, MODIFICACIÓN DS-	FINCA: Bien inmueble urbano inscrito en el Registro General de la Propiedad de la Zona Central, al número doscientos veintiséis (226), folio ciento cincuenta (150) de libro veinte (20) de Guatemala TIPO: Hangar PROPIETARIO: Estado de Guatemala UBICACIÓN FÍSICA: Aeropuerto Internacional La Aurora	MARIA ROXANA GABRIEL ROZOTTO DE ZIMERI NOMBRE: NIT:	Q3,776.49	Q. 453,178.80



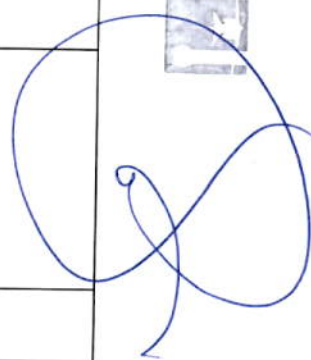
**EDCAC** UNIDAD DE ASESORÍA JURÍDICA DIRECCIÓN GENERAL DE AERONÁUTICA CIVIL

138	L-10	ÁREA DE HANGAR	5 AÑOS	EP. NO. 15 de fecha 27 de mayo de 2021, Notario Erick Federerico Pontec Solis	<p>ÁREA: 228.78m<sup>2</sup></p> <p>FINCA: Bien inmueble urbano inscrito en el Registro General de la Propiedad de la Zona Central, al número doscientos veintiséis (226), folio ciento cincuenta (150) de libro veinte (20) de Guatemala</p> <p>TIPO: Hangar</p> <p>PROPIETARIO: Estado de Guatemala</p> <p>UBICACIÓN FÍSICA: Aeropuerto Internacional La Aurora</p> <p>ÁREA: 1543.95m<sup>2</sup></p> <p>FINCA: Bien inmueble urbano inscrito en el Registro General de la Propiedad de la Zona Central, al número doscientos veintiséis (226), folio ciento cincuenta (150) de libro veinte (20) de Guatemala</p> <p>TIPO: Hangar</p> <p>PROPIETARIO: Estado de Guatemala</p> <p>UBICACIÓN FÍSICA: Aeropuerto Internacional La Aurora</p> <p>ÁREA: 7841.78m<sup>2</sup></p> <p>FINCA: Bien inmueble urbano inscrito en el Registro General de la Propiedad de la Zona Central, al número doscientos veintiséis (226), folio ciento cincuenta (150) de libro veinte (20) de Guatemala</p> <p>TIPO: Hangar</p> <p>PROPIETARIO: Estado de Guatemala</p> <p>UBICACIÓN FÍSICA: Aeropuerto Internacional La Aurora</p> <p>ÁREA: 454.50m<sup>2</sup></p> <p>FINCA: Bien inmueble urbano inscrito en el Registro General de la Propiedad de la Zona Central, al número doscientos veintiséis (226), folio ciento cincuenta (150) de libro veinte (20) de Guatemala</p> <p>TIPO: Hangar</p> <p>PROPIETARIO: Estado de Guatemala</p> <p>UBICACIÓN FÍSICA: Aeropuerto Internacional La Aurora</p>	<p>NOMBRE: AVIACORP, S.A.</p> <p>NIT: 10140034</p> <p>NOMBRE: INVERSIONES OLIMPO, S.A.</p> <p>NIT: 2955377</p> <p>NOMBRE: AEROFOTO CENTROAMERICAN A, S.A.</p> <p>NIT: 1406531</p>	<p>Q.14,112.73</p> <p>Q. 16,456.76</p> <p>Q. 1,176,267.00</p> <p>Q.19,604.45</p> <p>Q.2,751.84</p> <p>Q.165,110.40</p>
139	L-11	ÁREA DE HANGAR	15 AÑOS	EP. NO. 196 DE FECHA 30/11/2021 NOTARIO KENNY ALEXANDER SANDOVAL LINARES			
140	L-13	ÁREA DE HANGAR	5 años	34-2002 25/2/2002			
141	L-13A						
142	L-14	ÁREA DE HANGAR	5 años	EP NÚMERO 58 DE FECHA 16/07/2020 NOTARIO VÍCTOR LEONEL RECINOS MARTINEZ			



143	L-15	ÁREA DE HANGAR	5 años	E.P., NUMERO 10 DE FECHA 25/11/2019 NOTARIO ENRIQUE ASTURIAS FONTANA	ÁREA 300.00m <sup>2</sup> FINCA: Bien inmueble urbano inscrito en el Registro General de la Propiedad de la Zona Central, al número doscientos veintiséis (226), folio ciento cincuenta (150) de libro veinte (20) de Guatemala TIPO: Hangar PROPIETARIO: Estado de Guatemala UBICACIÓN FÍSICA: Aeropuerto Internacional La Aurora	NOMBRE: AEROSERVICIOS GT, SOCIEDAD ANÓNIMA NIT: 83876316	Q. 1,261.58	Q. 30,277.92
144	L-16	ÁREA DE HANGAR	15 años	EP. 42 de fecha 23/08/2021, Notario Alvaro Hurtado Bocalletti	ÁREA 1313.21m <sup>2</sup> FINCA: Bien inmueble urbano inscrito en el Registro General de la Propiedad de la Zona Central, al número doscientos veintiséis (226), folio ciento cincuenta (150) de libro veinte (20) de Guatemala TIPO: Hangar PROPIETARIO: Estado de Guatemala UBICACIÓN FÍSICA: Aeropuerto Internacional La Aurora	NOMBRE: BEECHCRAFT DE GUATEMALA, S.A. NIT: 983675	Q. 7,672.82	Q. 1,381,107.80
145	L-17	ÁREA DE HANGAR	2 AÑOS	CONTRATO ADMINISTRATIVO No. DS-08-2019	ÁREA 322.00m <sup>2</sup> FINCA: Bien inmueble urbano inscrito en el Registro General de la Propiedad de la Zona Central, al número doscientos veintiséis (226), folio ciento cincuenta (150) de libro veinte (20) de Guatemala TIPO: Hangar PROPIETARIO: Estado de Guatemala UBICACIÓN FÍSICA: Aeropuerto Internacional La Aurora	NOMBRE: JORGE ARNULFO PEREZ RODRIGUEZ NIT: 86828-0	Q. 1,618.52	Q. 38,844.48
146	L-18	ÁREA DE HANGAR	10 años	CONTRATO No. DS-005- 2016 11/01/2016	ÁREA 550.08m <sup>2</sup> FINCA: Bien inmueble urbano inscrito en el Registro General de la Propiedad de la Zona Central, al número doscientos veintiséis (226), folio ciento cincuenta (150) de libro veinte (20) de Guatemala TIPO: Hangar PROPIETARIO: Estado de Guatemala UBICACIÓN FÍSICA: Aeropuerto Internacional La Aurora	NOMBRE: LOS TRES MERCADOS, S.A. NIT: 1197941-0	Q. 2,364.37	Q. 283,724.40
147	L-19							

148	L-20	ÁREA DE HANGAR	2 años	CONTRATO No. DS-18-2022 24/05/2022	ÁREA		262.54m <sup>2</sup>	Bien inmueble urbano inscrito en el Registro General de la Propiedad de la Zona Central, al número doscientos veintiséis (226), folio ciento cincuenta (150) de libro veinte (20) de Guatemala	HELIAGUILA, S.A.	Q	2,760.27	Q	66,246.48
					FINCA:								
					TIPO:	Hangar							
					PROPIETARIO:	Estado de Guatemala							
UBICACIÓN FISICA:		Aeropuerto Internacional La Aurora		NOMBRE:		NIT:	521181-6						
149	L-21	ÁREA DE HANGAR	2 AÑOS	CONTRATO No. DS-17-2022 20/05/2022	ÁREA		294.95m <sup>2</sup>	Bien inmueble urbano inscrito en el Registro General de la Propiedad de la Zona Central, al número doscientos veintiséis (226), folio ciento cincuenta (150) de libro veinte (20) de Guatemala	KENTIA, SOCIEDAD ANONIMA	Q	1,921.78	Q	46,122.72
					FINCA:								
					TIPO:	Hangar							
					PROPIETARIO:	Estado de Guatemala							
UBICACIÓN FISICA:		Aeropuerto Internacional La Aurora		NOMBRE:		NIT:	97255920						
150	L-22	ÁREA DE HANGAR	2 AÑOS	CONTRATO ADMINISTRATIVO DS-082-2019 19/09/2019	ÁREA		345.00m <sup>2</sup>	Bien inmueble urbano inscrito en el Registro General de la Propiedad de la Zona Central, al número doscientos veintiséis (226), folio ciento cincuenta (150) de libro veinte (20) de Guatemala	MOSCAMED	Q	1,921.78	Q	46,122.72
					FINCA:								
					TIPO:	Hangar							
					PROPIETARIO:	Estado de Guatemala							
UBICACIÓN FISICA:		Aeropuerto Internacional La Aurora		NOMBRE:		NIT:	2596547						
151	L-23	ÁREA DE HANGAR	2 AÑOS	CONTRATO ADMITIVO No. DS-24-2021, DE FECHA 06/09/2021	ÁREA		160.60m <sup>2</sup>	Bien inmueble urbano inscrito en el Registro General de la Propiedad de la Zona Central, al número doscientos veintiséis (226), folio ciento cincuenta (150) de libro veinte (20) de Guatemala	ESTACION AEREA DE GUATEMALA, S.A.	Q	1,692.60	Q	40,622.40
					FINCA:								
					TIPO:	Hangar							
					PROPIETARIO:	Estado de Guatemala							
UBICACIÓN FISICA:		Aeropuerto Internacional La Aurora		NOMBRE:		NIT:	25394428						



152	L-24	ÁREA DE HANGAR	10 años	CONTRATO No. DS-118-2015 18/12/2015	ÁREA FINCA: TIPO: PROPIETARIO: UBICACIÓN FÍSICA: ÁREA	1600.16m <sup>2</sup> Bien inmueble urbano inscrito en el Registro General de la Propiedad de la Zona Central, al número doscientos veintiséis (226), folio ciento cincuenta (150) de libro veinte (20) de Guatemala	NOMBRE:  NIT:	MULTISERVICIOS MYS, S.A.  3205943-4	Q.8,518.14	Q.1,022,176.80
153	L-24A	ÁREA DE HANGAR	2 años	CONTRATO ADMINISTRATIVO No. DS-47-2018 03/09/2018	FINCA: TIPO: PROPIETARIO: UBICACIÓN FÍSICA:	Bien inmueble urbano inscrito en el Registro General de la Propiedad de la Zona Central, al número doscientos veintiséis (226), folio ciento cincuenta (150) de libro veinte (20) de Guatemala	NOMBRE:  NIT:	GRUPO AEROSPECIAL, S.A.  60570342	Q.3,600.58	Q.86,413.92

UNIDAD DE ASESORIA JURÍDICA GENERAL DIRECCIÓN GENERAL DE AERONÁUTICA CIVIL




154	L-25	ÁREA DE HANGAR	10 AÑOS	EP 228, de fecha 28/11/2018 Notaria Flor de María Folgar Romero	ÁREA FINCA: TIPO: PROPIETARIO: UBICACIÓN FÍSICA:	989.74m <sup>2</sup> Bien inmueble urbano inscrito en el Registro General de la Propiedad de la Zona Central, al número doscientos veintiséis (226), folio ciento cincuenta (150) de libro veinte (20) de Guatemala Hangar Estado de Guatemala Aeropuerto Internacional La Aurora 400.00m <sup>2</sup>	NOMBRE: NIT:	OPERACIONES AEREAS Y SERVICIOS, S.A. 4235349-1 NIT:	Q.4,689.49	Q.1,100,910.00	
155	L-26	ÁREA DE HANGAR	15 años	DS-033-2015 18/05/2015	FINCA: TIPO: PROPIETARIO: UBICACIÓN FÍSICA:	Bien inmueble urbano inscrito en el Registro General de la Propiedad de la Zona Central, al número doscientos veintiséis (226), folio ciento cincuenta (150) de libro veinte (20) de Guatemala Hangar Estado de Guatemala Aeropuerto Internacional La Aurora 3044.83m <sup>2</sup>	NOMBRE: NIT:	AVIATION SERVICES, S.A. 8807859-0 NIT:	Q.3,584.00	Q.645,120.00	
156	N-1	ÁREA DE HANGAR	10 años	EP No. 10 24/10/2019 Notario Ennio Guillermo Lopez Alvarado	FINCA: TIPO: PROPIETARIO: UBICACIÓN FÍSICA:	Bien inmueble urbano inscrito en el Registro General de la Propiedad de la Zona Central, al número doscientos veintiséis (226), folio ciento cincuenta (150) de libro veinte (20) de Guatemala Hangar Estado de Guatemala Aeropuerto Internacional La Aurora 732.00m <sup>2</sup>	NOMBRE: NIT:	CIRCULO AEREO 33821038 NIT:	Gratuito	Gratuito	
157	N-2	ÁREA DE HANGAR	2 años	CONTRATO ADMINISTRATIVO No. DS 029-2021, de fecha 16/09/2021	FINCA: TIPO: PROPIETARIO: UBICACIÓN FÍSICA:	Bien inmueble urbano inscrito en el Registro General de la Propiedad de la Zona Central, al número doscientos veintiséis (226), folio ciento cincuenta (150) de libro veinte (20) de Guatemala Hangar Estado de Guatemala Aeropuerto Internacional La Aurora	NOMBRE: NIT:	ROSSANA MAGALI BETETA DIAZ DE REYES 579646-6 NIT:	Q	5,218.94	Q 125,254.56

158	N-3	ÁREA DE HANGAR	10 años	CONTRATO No. DS-001-2016-07/01/2016	<p>ÁREA: 561.33m<sup>2</sup></p> <p>FINCA: Bien inmueble urbano inscrito en el Registro General de la Propiedad de la Zona Central, al número doscientos veintiséis (226), folio ciento cincuenta (150) de libro veinte (20) de Guatemala</p> <p>TIPO: Hangar</p> <p>PROPIETARIO: Estado de Guatemala</p> <p>UBICACIÓN FÍSICA: Aeropuerto Internacional La Aurora</p> <p>ÁREA: 879.84m<sup>2</sup></p>	<p>NOMBRE:</p> <p>NIT: 2524874-K</p>	INVERSIONES PERUISA, SOCIEDAD ANÓNIMA	Q.2,466.02	Q.295,922.40
159	N-4	ÁREA DE HANGAR	2 AÑOS	CONTRATO ADMINISTRATIVO DS-052-2019, 26/08/2019	<p>FINCA: Bien inmueble urbano inscrito en el Registro General de la Propiedad de la Zona Central, al número doscientos veintiséis (226), folio ciento cincuenta (150) de libro veinte (20) de Guatemala</p> <p>TIPO: Hangar</p> <p>PROPIETARIO: Estado de Guatemala</p> <p>UBICACIÓN FÍSICA: Aeropuerto Internacional La Aurora</p>	<p>NOMBRE:</p> <p>NIT: EDGAR RENE REYES GARZONA</p>	357504-7	Q.5,228.35	Q.125,480.40


  
 UNIDAD DE ASESORIA JURÍDICA GENERAL  
 DIRECCIÓN GENERAL DE REGISTRO Y CATASTRO


160	N-5	ÁREA DE HANGAR	15 AÑOS	EP. No. 32, de fecha 23/05/2019, Ante notario Sergio Antonio Escobar Esteban	ÁREA		807.00m <sup>2</sup>	Bien inmueble urbano inscrito en el Registro General de la Propiedad de la Zona Central, al número doscientos veintiséis (226), folio ciento cincuenta (150) de libro veinte (20) de Guatemala	NOMBRE:	ÁREA 51, SOCIEDAD ANÓNIMA	Q.4,337.76	Q.780,796.80			
					FINCA:										
					TIPO:	Hangar									
					PROPIETARIO:	Estado de Guatemala									
UBICACIÓN FÍSICA:		Aeropuerto Internacional La Aurora		NIT:		98811533									
161	N-6	ÁREA DE HANGAR	15 años	003-1996 10/1/96	ÁREA		1200.m00 <sup>3</sup>	Bien inmueble urbano inscrito en el Registro General de la Propiedad de la Zona Central, al número doscientos veintiséis (226), folio ciento cincuenta (150) de libro veinte (20) de Guatemala	NOMBRE:						
					FINCA:										
					TIPO:	Hangar									
					PROPIETARIO:	Estado de Guatemala									
UBICACIÓN FÍSICA:		Aeropuerto Internacional La Aurora		NIT:		Q.3,000.00									
162	N-7	ÁREA DE HANGAR	15 años	EP No. 14 07/11/2017 Notario Roberto Antonio Pastor Cojulin	ÁREA		330.27m <sup>2</sup>	Bien inmueble urbano inscrito en el Registro General de la Propiedad de la Zona Central, al número doscientos veintiséis (226), folio ciento cincuenta (150) de libro veinte (20) de Guatemala	NOMBRE:	ALFREDO ANTONIO CIFUENTES LARA					
					FINCA:										
					TIPO:	Hangar									
					PROPIETARIO:	Estado de Guatemala									
UBICACIÓN FÍSICA:		Aeropuerto Internacional La Aurora		NIT:		17287669									
163	N-8	ÁREA DE HANGAR	10 años	DS-002-2016 7/1/2016	ÁREA		650.55m <sup>2</sup>	Bien inmueble urbano inscrito en el Registro General de la Propiedad de la Zona Central, al número doscientos veintiséis (226), folio ciento cincuenta (150) de libro veinte (20) de Guatemala	NOMBRE:	AEROTRANSPORTES ESPECIALIZADOS, SOCIEDAD ANÓNIMA					
					FINCA:										
					TIPO:	Hangar									
					PROPIETARIO:	Estado de Guatemala									
UBICACIÓN FÍSICA:		Aeropuerto Internacional La Aurora		NIT:		3818924-0									
								C.1,600.09		Q.288,016.20		Q.3,686.73		Q.442,407.60	


  
 UNIDAD DE ASESORIA JURÍDICA
   
 DIRECCIÓN GENERAL DE ASESORIA JURÍDICA



164	N-8A	ÁREA DE HANGAR	5 años	EP. 37, 04/12/2019, Notario ERI RAFAEL PALMA VALENZUELA	101.93m <sup>2</sup> Bien inmueble urbano inscrito en el Registro General de la Propiedad de la Zona Central, al número doscientos veintiséis (226), folio ciento cincuenta (150) de libro veinte (20) de Guatemala	ELIDA ALBERTINA RAFAEL ROJAS DE CHACÓN	NOMBRE: 4885423-9 NIT:	Q.913.29	Q.16,439.22
					TIPO: Hangar PROPIETARIO: Estado de Guatemala UBICACIÓN FÍSICA:				


UNIDAD DE ASESORIA  
 JURÍDICA  
 DIRECCIÓN GENERAL



**ÁREA DE GASOLINERAS AILA**

No.	HANGAR	MOTIVO DEL ARRENDAMIENTO Y USO	PLAZO	FECHA DE APROBACION DEL CONTRATO	CARACTERÍSTICAS DEL BIEN				ARRENDATARIO		RENTA MENSUAL	
					ÁREA	FINCA:	TIPO:	UBICACIÓN FÍSICA:	PROPIETARIO:	NOMBRE:		NIT:
1	HNW-1	PUMA ENERGY, BAHAMAS, SOCIEDAD ANÓNIMA	CONTRATO DS-084-2015 01/07/2015	Finalizará 3 meses después de inicio de operaciones de la nueva terminal de combustible de conformidad con Licitación Pública Internacional que se realice	ÁREA	4275.42 M2	Bien inmueble urbano inscrito en el Registro General de la Propiedad de la Zona Central, al número doscientos veintiséis (226), folio ciento cincuenta (150) de libro veinte (20) de Guatemala	ÁREA DE COMBUSTIBLE	Estado de Guatemala	Aeropuerto Internacional La Aurora	545558-8	\$16,759.65
					FINCA:		TIPO:		UBICACIÓN FÍSICA:		PROPIETARIO:	
2	HNW-2	CHEVRON GUATEMALA INC.	DS-085-2015 01/07/2015	Finalizará 3 meses después de inicio de operaciones de la nueva terminal de combustible de conformidad con Licitación Pública Internacional que se realice	ÁREA	4562.68M2	Bien inmueble urbano inscrito en el Registro General de la Propiedad de la Zona Central, al número doscientos veintiséis (226), folio ciento cincuenta (150) de libro veinte (20) de Guatemala	ÁREA DE COMBUSTIBLE	Estado de Guatemala	Aeropuerto Internacional La Aurora	CHEVRON GUATEMALA INC.	\$17,885.71
					FINCA:		TIPO:		UBICACIÓN FÍSICA:		PROPIETARIO:	
3	HNW-4	LIQUIDOS Y QUIMICOS, S.A.	DS-026-2015 22/04/2015 MODIFICACIONES DS-057-2015 05/06/2015 DS-029-2015 30/04/2015	Finalizará 3 meses después de inicio de operaciones de la nueva terminal de combustible de conformidad con Licitación Pública Internacional que se realice	ÁREA		Bien inmueble urbano inscrito en el Registro General de la Propiedad de la Zona Central, al número doscientos veintiséis (226), folio ciento cincuenta (150) de libro veinte (20) de Guatemala	ÁREA DE COMBUSTIBLE	Estado de Guatemala	Aeropuerto Internacional La Aurora	LIQUIDOS Y QUIMICOS, S.A.	\$14,228.38
					FINCA:		TIPO:		UBICACIÓN FÍSICA:		PROPIETARIO:	


 UNIDAD DE ASESORIA  
 JURÍDICA  
 DIRECCIÓN GENERAL  
 DE ADMINISTRACIÓN






ÁREAS DADAS EN ARRENDAMIENTO PARA HANDLING (USO RAMPA)										
No.	HANGAR	MOTIVO DEL ARRENDAMIENTO Y	PLAZO	FECHA DE APROBACION	CARACTERÍSTICAS DEL BIEN			ARRENDATARIO	VALOR MENSUAL	MONTO TOTAL DEL CONTRATO
1	SPE 2-98 area unicamente para rampa	EXPORTADORA DE CARDAMOMO Y CAFÉ, S.A.	15 años	CONTRATO No. 77-2011 08/11/2011	UBICACIÓN FÍSICA:	Bien inmueble urbano inscrito en el Registro General de la Propiedad de la Zona Central, al número doscientos veintiséis (226), folio ciento cincuenta (150) de libro veinte (20) de Guatemala	EXPORTADORA DE CARDAMOMO Y CAFÉ, S.A.			
					FINCA:	Rampa				
					TIPO:	Estado de Guatemala				
					PROPIETARIO:	Aeropuerto Internacional La Aurora			Q.491.55	Q.88,479.00
2	FN-1-25 Y STP-1-1050	AVIASERVICIOS, SA.	5 años	CONTRATO No. DS-059-2015 8/6/2015	FINCA:	Bien inmueble urbano inscrito en el Registro General de la Propiedad de la Zona Central, al número doscientos veintiséis (226), folio ciento cincuenta (150) de libro veinte (20) de Guatemala	AVIASERVICIOS, SA.			
					TIPO:	Rampa, Oficinas y Bodega				
					PROPIETARIO:	Estado de Guatemala				
					UBICACIÓN FÍSICA:	Aeropuerto Internacional La Aurora			Q.76,570.82	Q.4,594,249.20
3	STP-2	LAATS, S.A.	15 AÑOS	EP No. 41 02/09/2019 Notario Joel Otomiel Chávez Gramajo	FINCA:	Bien inmueble urbano inscrito en el Registro General de la Propiedad de la Zona Central, al número doscientos veintiséis (226), folio ciento cincuenta (150) de libro veinte (20) de Guatemala	LAATS, S.A.			
					TIPO:	Rampa				
					PROPIETARIO:	Estado de Guatemala				
					UBICACIÓN FÍSICA:	Aeropuerto Internacional La Aurora			Q.8,064.00	Q.1,451,520.00

  
 UNIDAD DE ASESORIA JURÍDICA  
 DIRECCIÓN GENERAL DE ADMINISTRACIÓN

4	FN-1-14 Y STP-3-1178	SERVICIOS AEREOS GUATEMALTECOS S. A.	10 años	CONTRATO No. DS- 006-2016 11/1/2016	FINCA:  TIPO: PROPIETARIO: UBICACIÓN FÍSICA:	Bien inmueble urbano inscrito en el Registro General de la Propiedad de la Zona Central, al número doscientos veintiséis (226), folio ciento cincuenta (150) de libro veinte (20) de Guatemala	NOMBRE: NIT:	SERVICIOS AEREOS GUATEMALTEC OS S. A.	Q.41,555.47	Q.4,986,656.40	
						Rampa, Oficina y Bodega					7216831
						Estado de Guatemala					
5	STP-4	COMPANÍA PANAMEÑA DE AVIACIÓN, S.A.	2 años	CONTRATO No. DS- 038-2019 15/07/2019	FINCA:  TIPO: PROPIETARIO: UBICACIÓN FÍSICA:	Bien inmueble urbano inscrito en el Registro General de la Propiedad de la Zona Central, al número doscientos veintiséis (226), folio ciento cincuenta (150) de libro veinte (20) de Guatemala	NOMBRE: NIT:	COMPANÍA PANAMEÑA DE AVIACIÓN, S.A.	Q.16,800.00	Q.403,200.00	
						Rampa					345722-2
						Estado de Guatemala					
						Aeropuerto Internacional La Aurora					
						Aeropuerto Internacional La Aurora					


UNIDAD DE ASESORIA  
 JURÍDICA GENERAL  
 DIRECCIÓN GENERAL  
 DE AERONÁUTICA CIVIL



6	FN-1-26, AI-2-26 Y STP-50-TAG	TRANSPORTES AEREOS GUATEMALTECOS, S.A.	5 años	CONTRATO ADMINISTRATIVO No. 001-2014 13/2/2014	FINCA:	Bien inmueble urbano inscrito en el Registro General de la Propiedad de la Zona Central, al número doscientos veintiséis (226), folio ciento cincuenta (150) de libro veinte (20) de Guatemala	TRANSPORTES AEREOS GUATEMALTECOS, S.A.	Q. 6,035.46	Q. 362,127.60
					TIPO:	Rampa, Oficina y Bodega			
					PROPIETARIO:	Estado de Guatemala			
7	HNW-10	SAG	5 año	EP. NO. 11 06/02/2020 Notario Jose Arturo Pellecer Arellano	FINCA:	Bien inmueble urbano inscrito en el Registro General de la Propiedad de la Zona Central, al número doscientos veintiséis (226), folio ciento cincuenta (150) de libro veinte (20) de Guatemala	TRANSPORTES AEREOS GUATEMALTECOS, S.A.	Q. 6,035.46	Q. 31,440.00
					TIPO:	Equipo de Servicios en Tierra			
					PROPIETARIO:	Estado de Guatemala			
8	HNW-12	LAATS, S.A.	10 años	Escritura Pública No. 1, de fecha 20/02/2019, ante el Notario Roberto Carlos García Solares	FINCA:	Bien inmueble urbano inscrito en el Registro General de la Propiedad de la Zona Central, al número doscientos veintiséis (226), folio ciento cincuenta (150) de libro veinte (20) de Guatemala	LAATS, S.A.	Q. 2,820.00	Q. 1,048,320.00
					TIPO:	Bodega y taller			
					PROPIETARIO:	Estado de Guatemala			
9		LAATS, S.A.	10 años	Escritura Pública No. 10, de fecha 03/07/2019, ante el Notario Joel Oboniel Gramajo Aguirre	FINCA:	Bien inmueble urbano inscrito en el Registro General de la Propiedad de la Zona Central, al número doscientos veintiséis (226), folio ciento cincuenta (150) de libro veinte (20) de Guatemala	LAATS, S.A.	Q. 8,736.00	Q. 387,072.00
					TIPO:	Bodega y taller			
					PROPIETARIO:	Estado de Guatemala			


UNIDAD DE ASESORIA JURÍDICA DIRECCIÓN GENERAL DE AERONÁUTICA CIVIL

ÁREAS DADAS EN ARRENDAMIENTO AEROPUERTO INTERNACIONAL MUNDO MAYA				CARACTERÍSTICAS DEL BIEN		ARRENDATARIO		VALOR MENSUAL	MONTO TOTAL DEL CONTRATO
No.	NOMENCLATURA DEL AREA	MOTIVO DEL ARRENDAMIENTO Y USO	PLAZO	FECHA DE APROBACION DEL CONTRATO	UBICACIÓN FISICA:	Bien inmueble urbano inscrito en el Registro General de la Propiedad de la Zona Central, al número doscientos veintiséis (226), folio ciento cincuenta (150) de libro veinte (20) de Guatemala	NOMBRE:		
1	MM-OF-07, MM-OF-08	TRANSPORTES AÉREOS GUATEMALTECOS, SOCIEDAD ANÓNIMA	15 años	DS-078-2014, de fecha 7/10/2014	FINCA: TIPO: PROPIETARIO:	LOCAL COMERCIAL, CUANTERS Estado de Guatemala	NIT: 527303-K	Q.4128.17	Q.749,070.60
2	MM-OF-06	TROPIC AIR LIMITED	15 años	DS-093-2014, de fecha 11/11/2014	UBICACIÓN FISICA: FINCA: TIPO: PROPIETARIO:	LOCAL COMERCIAL Estado de Guatemala Aeropuerto Internacional La Aurora	NOMBRE: NIT: 7418610-8	Q.2,074.74	Q.373,453.52
3	MM-OF-09	AYAU CALLAWAY Y COMPANIA LIMITADA	15 años	DS-002-2015, de fecha 16/11/2015	UBICACIÓN FISICA: FINCA: TIPO: PROPIETARIO:	Bien inmueble urbano inscrito en el Registro General de la Propiedad de la Zona Central, al número doscientos veintiséis (226), folio ciento cincuenta (150) de libro veinte (20) de Guatemala	NOMBRE: NIT: 32015-3	Q.2,025.00	Q.364,500.00
4	Área de Combustible	AEROPETROL, SOCIEDAD ANÓNIMA	5 años	EP 39, 5/12/2016 Zujaeli Guadalupe Castellanos García MODIFICACIÓN EP No. 68 28/08/2017 Ana Cristina Barbier Figueroa	UBICACIÓN FISICA: FINCA: TIPO: PROPIETARIO:	AREA COMBUSTIBLE Estado de Guatemala Aeropuerto Internacional La Aurora	NOMBRE: NIT: 94421463	Q.7,526.40	Q.451,584.00



No.	NOMENCLATURA DEL AREA	MOTIVO DEL ARRENDAMIENTO Y USO	PLAZO	FECHA DE APROBACION DEL AREA EN PROCESO DE SUSCRIPCION CONTRATO	ÁREAS DADAS EN ARRENDAMIENTO AERÓDROMO DE QUEZALTENANGO				CARACTERÍSTICAS DEL BIEN				VALOR MENSUAL	MONTO TOTAL DEL CONTRATO	
					FINCA: TIPO:	PROPIETARIO:	UBICACIÓN FÍSICA:	FINCA: TIPO:	PROPIETARIO:	UBICACIÓN FÍSICA:	FINCA: TIPO:	PROPIETARIO:			ARRENDATARIO
5	MM-BO-01, MM-OF-02, MM-OF-03, MM-OF-04	AVIATECA, SOCIEDAD ANONIMA													
6	LOCALES 8, 9 y 10	KAREN MARIBEL MUÑIZ MARTINEZ	5 años	EP. No. 8, de fecha 06/07/2018, ante los oficios de la Notaría Dolores Ana Lucia Prado Garcia											
7	AC-MM-9	ACTIVIDADES TURISTICAS, S.A.	5 años	EP. No. 32, de fecha 07/05/2019, ante los oficios del Notario Carlos Humberto Echeverria Guzmán											
1	HQ-1-2 Quetzaltenango	CARLOS ENRIQUE PAC SUM, ÁREA USO HANGAR													
2	HQ-1 Quetzaltenango	IGLESIA AGUA VIVA, ÁREA USO HANGAR													
3	HQ-7 Quetzaltenango	RABI RABI MEJIA OVALLE USO HANGAR	2 años	CONTRATO ADMINISTRATIVO DS-31-2021 DE FECHA 11/10/2021											

UNIDAD DE ASESORIA JURÍDICA  
DIRECCIÓN GENERAL DE AERONÁUTICA CIVIL




### ÁREAS DADAS EN ARRENDAMIENTO AERÓDROMO DE HUEHUETENANGO

No.	NOMENCLATURA DEL AREA	MOTIVO DEL ARRENDAMIENTO Y USO	PLAZO	FECHA DE APROBACION DEL CONTRATO	CARACTERÍSTICAS DEL BIEN			ARRENDATARIO		VALOR MENSUAL	MONTO TOTAL DEL CONTRATO
					UBICACIÓN FÍSICA:	FINCA:	TIPO:	PROPIETARIO:	NOMBRE:		
1	CHT-1	Helicópteros de Guatemala, S.A.	2 años	CONTRATO ADMITIVO, DS-24-2019, DE FECHA 09/05/2019	Aeródromo Huehuetenango	Hangar	Estado de Guatemala	Helicópteros de Guatemala, S.A.	5326168	Q.258.24	Q.6,197.76
2	H-HT-1	JORGE ROBERTO GRANADOS AMBROSY	2 años	CONTRATO ADMINISTRATIVO No. DS-21-2019, de fecha 24/04/2019	Aeródromo Huehuetenango	Hangar	Estado de Guatemala	JORGE ROBERTO GRANADOS AMBROSY	39837106	Q.2,350.00	Q.56,400.00

### ÁREAS DADAS EN ARRENDAMIENTO AERÓDROMO DE CHIQUIMULA

No.	NOMENCLATURA DEL AREA	MOTIVO DEL ARRENDAMIENTO Y USO	PLAZO	FECHA DE APROBACION DEL CONTRATO	CARACTERÍSTICAS DEL BIEN			ARRENDATARIO		VALOR MENSUAL	MONTO TOTAL DEL CONTRATO
					UBICACIÓN FÍSICA:	FINCA:	TIPO:	PROPIETARIO:	NOMBRE:		
1	Hangar 2 Chiquimula	CENTRAL FLYING, S.A.	5 años	Escritura Pública No.17, de fecha 02/09/2018, ante Notaria Patricia María Pineda Arzueto	Aeródromo Chiquimula	Hangar	Estado de Guatemala	CENTRAL FLYING, S.A.	67481345	Q.424.80	Q.25,488.00
2	H-1-CH un Costado de la Rampa del Aeródromo de Chiquimula	JOEL QUIJADA CASTRO	18 meses	EP No. 112, de fecha 26/10/2017	Aeródromo Chiquimula	Hangar	Estado de Guatemala	JOEL QUIJADA CASTRO	3895386	Q.882.00	Q.15,876.00
3	HES-01 ESQUIPULAS, CHIQUIMULA	SILVER INVESTMENTS, S.A.	15 AÑOS	EP No. 8 de fecha 14/04/2021, ante el Notario Mario Isaac Acevedo Ramirez	Aeródromo Chiquimula	Hangar	Estado de Guatemala	SILVER INVESTMENTS, S.A.	109229940	Q.905.52	Q.162,993.60
4		ALIN RODOLFO SANABRIA ESPINALES	5 AÑOS	EP No. 8, de fecha 23/04/2019	Aeródromo Chiquimula	Hangar	Estado de Guatemala	ALIN RODOLFO SANABRIA ESPINALES	37184148	Q.274.35	Q.16,461.00



**ÁREAS DADAS EN ARRENDAMIENTO AERÓDROMO DE PUERTO BARRIOS**

No.	NOMENCLATURA DEL AREA	MOTIVO DEL ARRENDAMIENTO Y USO	PLAZO	FECHA DE APROBACION DEL CONTRATO	CARACTERÍSTICAS DEL BIEN	ARRENDATARIO	VALOR MENSUAL	MONTO TOTAL DEL CONTRATO
1	PUERTO BARRIOS OF-1	TRANSPORTES AÉREOS GUATEMALTECOS, SOCIEDAD ANÓNIMA	18 meses	EP No. 224.06/11/2017 Notaría Flor de María folgar Romero	UBICACIÓN FÍSICA: Aeródromo de Puerto Barrios, Izabal  FINCA: Oficinas  TIPO: Estado de Guatemala  PROPIETARIO: Aeródromo de Puerto Barrios, Izabal	TRANSPORTES AÉREOS GUATEMALTEC OS, SOCIEDAD ANÓNIMA 527303K    NOMBRE: NIT:	Q.2,262.76	Q.40,729.68
2	PUERTO BARRIOS CA-1	NIDIA CAROLA HERNÁNDEZ RIVERA DE MARTÍNEZ	5 años	EP. No. , de fecha 24/07/2018, ante los oficios de la Notaría Dolores Ana Lucía Prado García	UBICACIÓN FÍSICA: Aeródromo de Puerto Barrios, Izabal  FINCA: Local Comercial  TIPO: Estado de Guatemala	NIDIA CAROLA HERNÁNDEZ 39837106    NOMBRE: NIT:	Q.512.74	Q.30,764.40


  
 UNIDAD DE ASESORÍA  
 JURÍDICA GENERAL  
 DIRECCIÓN JURÍDICA CIVIL  
 DE AERONÁUTICA CIVIL

